

Indicateur	Unité	Ouessant
<b>Territoire</b>		
Superficie	(km <sup>2</sup> )	<b>15,6</b>
Distance au continent	(milles marins)	<b>13,5</b>
Temps de trajet vers en bateau vers le port principal de desserte	(minutes)	<b>90</b>
Nombre de liaisons/jour en basse saison		<b>1</b>
<b>Démographie</b>		
Population en 2009	(nb d'habitants)	<b>863</b>
Taux de variation pop. 1999 / 2009	(%)	<b>-6,8</b>
Densité de population	(hab./km <sup>2</sup> )	<b>55</b>
Indice de multiplication de la population entre hiver/été		<b>4,1</b>
<b>Tourisme</b>		
Part des résidences secondaires dans le total des logements		<b>48,8</b>
Evolution du nb de résid. second. (1999-2009)		<b>26,70</b>
Taux de fonction touristique (nb de lits/nb d'habitants) <sup>1</sup> en haute saison		<b>309,3</b>
<b>Revenus et entrepreneuriat</b>		
Revenu net imposable moyen par foyer fiscal 2009	€	<b>17625</b>
Part des foyers fiscaux imposables en 2009	(%)	<b>39</b>
Nb d'entreprises ayant un siège social sur l'île, pour 100 habitants, au 31/07/2012		<b>8,2</b>

Figure 1 : Principaux indicateurs statistiques à Ouessant, en 2009, source: Insee 2009 (RP, Sirene, DADS)

La superficie de l'île d'Ouessant est proche de celle de Groix. Les Ouessantins sont pourtant plus de deux fois moins nombreux que les Groisillons. La grande île de l'Iroise est la moins densément peuplée des îles du Ponant. Hoëdic et Belle-Ile affichent des valeurs comparables. La population ouessantine, qui a amorcé son déclin en même temps que celle de Groix, ne s'est pas stabilisée ces dix dernières années, à l'image des autres îles de la mer d'Iroise. La plus occidentale des îles du Ponant est également la plus éloignée du continent, sa desserte se limite en basse saison à un bateau quotidien et le temps de trajet est deux fois plus long que celui des autres grandes îles. Ouessant se rapproche une nouvelle fois de Groix quant à la structure de son parc immobilier, qui compte toujours davantage de résidences principales. Celles-ci sont de moins en moins nombreuses et les résidences secondaires se multiplient à un rythme supérieur à la moyenne des îles.

Les îles de la mer d'Iroise sont celles dont le revenu moyen par foyer fiscal est le plus faible, près de 10 000 euros derrière l'Île-aux-Moines, qui affiche la valeur maximale. Ouessant, comme Molène et Sein, compte moins de 40% de foyers imposables. A l'image des autres grandes îles, mais aussi de ses voisines d'Iroise, Ouessant compte un faible nombre d'entreprises ayant un siège social sur l'île. On en recense le double pour 100 habitants sur Bréhat, Batz ou Hoëdic.

# Démographie

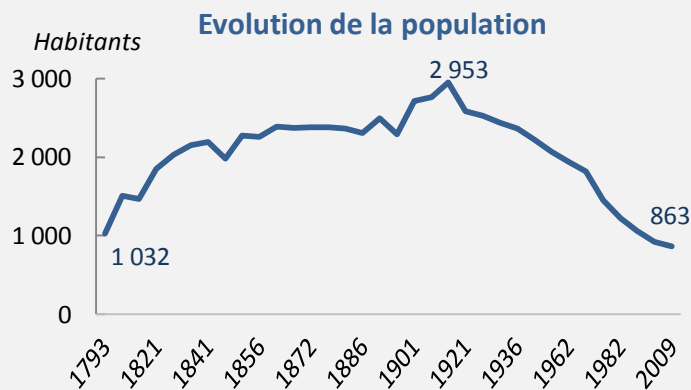


Figure 2 : Evolution de la population à Ouessant de 1793 à 2009; source: RP Insee 2009/ EHESS Cassini

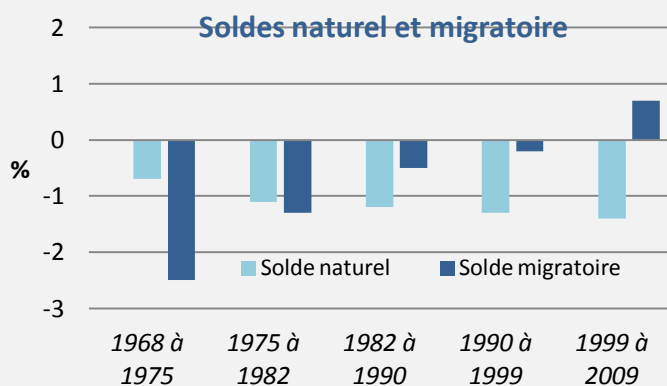


Figure 3 : Contribution des soldes naturel et migratoire à l'évolution de la population à Ouessant, de 1968 à 2009; source: RP Insee 2009

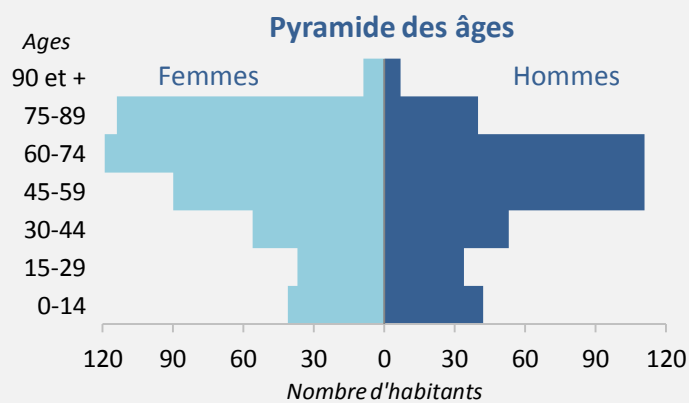


Figure 4 : Population par tranches d'âges et par sexe en 2009 à Ouessant, source: RP Insee 2009

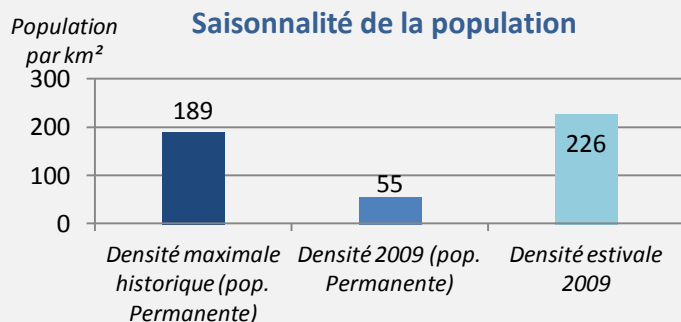


Figure 5 : Estimation de la densité de population estivale et comparaison aux densités de populations permanente actuelle et passée, source: RP Insee Tourisme 2009

Si elle est moins linéaire qu'à Groix, l'évolution de la population ouessantine suit une courbe similaire. C'est en 1911 qu'Ouessant atteint son apogée démographique. Depuis, le nombre de Ouessantins n'a cessé de décroître et la population a été divisée par trois en un siècle, à l'image de la plupart des îles. A l'inverse de Groix cette fois-ci, la courbe ouessantine ne semble pas infléchir, puisque sur la dernière décennie, l'île a perdu près de 7% de sa population. Le nombre d'habitants permanents est aujourd'hui en deçà de ce qu'il était au lendemain de la Révolution

Les plus de 60 ans sont 3,7 fois plus nombreux que les moins de 20 ans

Française. Cette apogée au début du XXème siècle correspond à une période de reprise des exportations agricoles (céréales, moutons, chevaux). C'est aussi une époque où l'île est essentiellement peuplée par les femmes. Leurs hommes, certainement recensés à Ouessant aussi, sont embarqués dans la marine Royale. Plus tard ils seront au service de la marine de commerce. L'absence de port naturel protégé et l'éloignement du continent ne permettent pas à Ouessant de développer l'activité de pêche ou d'exporter aisément les produits agricoles. Les hommes qui ne sont pas déjà dans la marine quitteront le territoire en vue de trouver du travail<sup>1</sup>. Les données plus récentes sur les soldes naturel et migratoire prolongent ces tendances démographiques historiques. Sur les quatre dernières décennies pourtant, si le solde naturel est de plus en plus négatif, le solde migratoire, qui contribuait davantage à la dépopulation que le solde naturel, redevient progressivement positif. Depuis 1999, on compte dorénavant plus d'arrivants que d'Ouessantins quittant l'île. Ce solde migratoire ne compense pas encore le déficit naturel, qui s'accroît. La pyramide des âges actuelle exprime parfaitement le déficit de naissances, compte tenu de la surreprésentation des classes d'âges les plus âgées. Ouessant affiche un indice de vieillissement (374) parmi les plus élevés des îles du Ponant et rejoint celui des autres îles de la mer d'Iroise. Pour information, les communes littorales de 500 à 1000 habitants, plus vieillissantes que les non littorales, ont un indice de 125, soit trois fois moins qu'Ouessant. Dans le déficit touchant les tranches d'âges les plus jeunes, il est difficile de distinguer ce qui est attribuable aux départs vers le continent pour les études et les premières expériences professionnelles, du réel déficit naturel.

A l'image de Groix, Ouessant a un taux de fonction touristique assez faible comparé à l'ensemble des îles. Ce chiffre trouve son explication notamment dans la part encore relativement faible (toujours à l'échelle des îles du Ponant) de l'habitat secondaire, qui contribue moins qu'ailleurs à la capacité d'accueil de l'île. Ainsi la population estivale est à peine plus élevée que la population permanente au moment de l'apogée démographique d'Ouessant.

Population estivale :  
3 532

# Habitat

## Evolution du parc immobilier

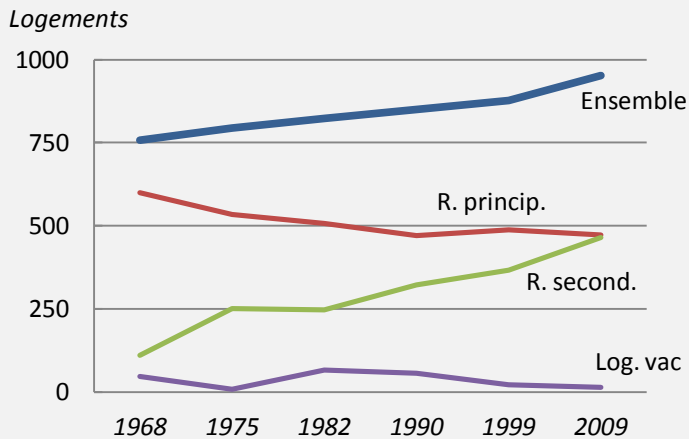


Figure 6 : Evolution du parc immobilier et contributions des types de logements à l'ensemble, Ouessant, 1968-2009; source: RP Insee 2009

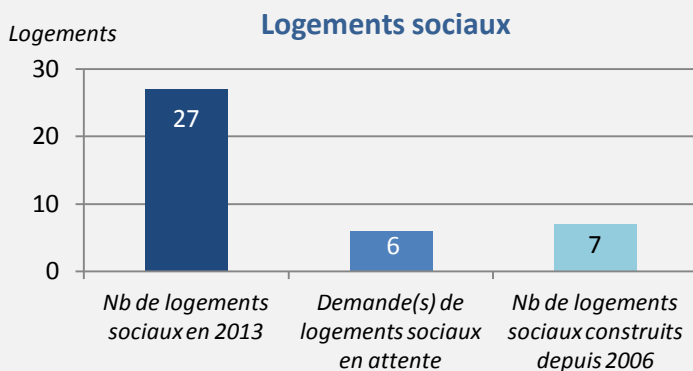


Figure 7 : Demandes de logements sociaux et logements sociaux existants à Ouessant, en 2013, source: Mairies, recensement IDiles 2013.

L'évolution du nombre de logements sur Ouessant est l'une des plus faibles des îles du Ponant depuis 1968. Seule Sein affiche un taux de croissance annuel moyen en deçà, et pour cause, la densité du bâti y est près de dix fois supérieure ! Les îles du Finistère, ainsi que Bréhat, affichent les plus faibles croissances de leur parc de logements. En outre Ouessant possède la plus faible densité de bâti de l'ensemble des îles du Ponant, inférieure à celle de Belle-Ile dont le territoire est pourtant près de six fois plus étendu.

Les îles de la mer d'Iroise ont un profil très similaire quant à l'évolution de la structure de leur parc immobilier. Elles

enregistrent à la fois une forte diminution de l'habitat principal,

Résidences secondaires :  
48,8 % des logements

continue depuis 1968, et les taux de croissance du nombre de résidences secondaires parmi les plus forts des îles du Ponant. L'Insee recense en 2009 treize fois plus de résidences secondaires à Molène qu'en 1968. Ces taux de croissance si rapides sont la combinaison de deux facteurs : la diminution du nombre de résidences principales, dont certaines deviennent secondaires, mais aussi la très faible présence de l'habitat secondaire en 1968 sur les îles de l'Iroise.

Sein et Molène se démarquent d'Ouessant car depuis la décennie 1990 l'habitat secondaire est prédominant. Cependant l'évolution du nombre des résidences secondaires ouessantines sur la dernière décennie (+ 26,7%) laisse penser que les résidences secondaires deviendront majoritaires à court terme.

L'île dispose de plus de 3 logements sociaux pour 100 habitants (Belle-Île : 3 ; Yeu : 2 ; Groix : 5,6). Six demandes sont en attente en 2013 mais la municipalité a déjà construit plusieurs logements ces dernières années. D'après la plupart des maires, dès lors que du logement social est créé, il ne reste jamais vacant. Bon nombre de logements créés sont loués en accession à la propriété.

# Emploi

Figure 8 : Principales données de l'emploi à Ouessant, en 2009; source: RP Insee 2009

Emploi	Unité	Ouessant
Population "en âge de travailler" (15-64 ans) en 2009		468
dont : Actifs		291
Actifs avec emploi		251
Actifs sans emploi		40
Inactifs <sup>1</sup>		177
Taux d'activité (Part des actifs dans la population en âge de travailler) en 2009	(%)	62,2
Taux de chômage (Part des actifs sans emploi dans le total des actifs) en 2009	(%)	13,7
Actifs ne travaillant pas dans la commune de résidence <sup>1</sup> en 2009	nb d'actifs	23
Actifs ne travaillant pas dans la commune de résidence en 2009	(%)	7,9

<sup>1</sup> Inactifs: personnes qui ne sont ni en emploi ni au chômage : étudiants, retraités, hommes et femmes au foyer, personnes en incapacité de travailler,...

<sup>2</sup> Actifs ne travaillant pas dans la commune de résidence : Population en âge de travailler travaillant dans une autre commune que celle de résidence, en France Métropolitaine, dans les DOM-TOM, ou à l'étranger.

## Catégories socio-professionnelles

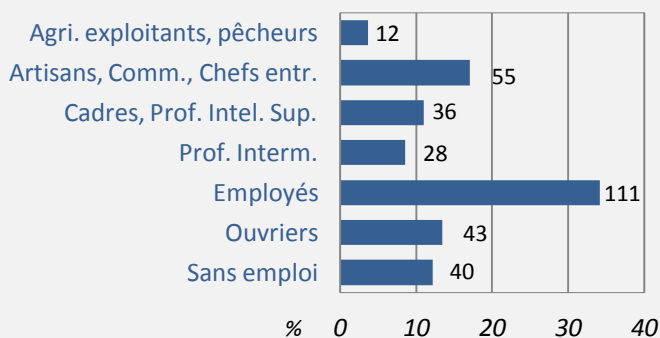


Figure 9 : Distribution de l'emploi en catégories socio-professionnelles à Ouessant, en 2009; source: RC Insee 2009

## Statut de l'emploi

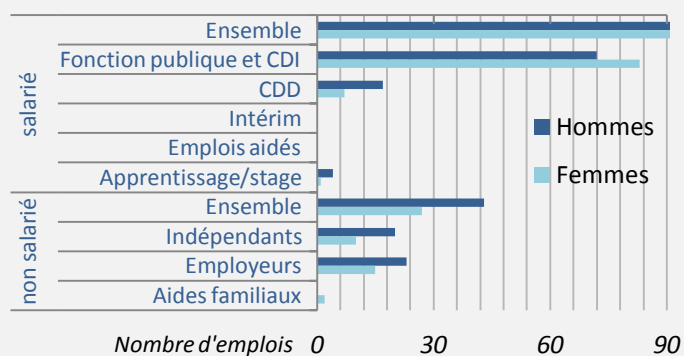


Figure 10 : Distribution de l'emploi salarié et non salarié par statut et par sexe, à Ouessant, en 2009; source: RP Insee 2009

Le taux d'activité d'Ouessant est, à l'échelle des îles du Ponant, assez faible. Seule Molène compte un taux d'activité en deçà. Si la part des actifs sans emploi (chômeurs) n'est pas très élevée, celle des inactifs dans la classe 15-64 ans est significative. Ce chiffre renvoie à la pyramide des âges et illustre à la fois le nombre important de retraités et de personnes au foyer mais aussi la faible part des actifs ne travaillant pas dans la commune de résidence du fait de l'éloignement du continent. Il est délicat d'avancer ici des conclusions définitives car à l'échelle de l'ensemble des îles, la part des actifs ne travaillant pas dans la commune de résidence n'exprime pas de réelles spécificités géographiques liées à l'éloignement du continent.

A Ouessant, la distribution de l'emploi en catégories socioprofessionnelles se démarque en premier lieu par la surreprésentation des employés. Celle-ci est corrélée à l'importance du secteur public, qui totalise 18% des établissements (Groix : 6% ; BI : 7%) ainsi qu'à la présence de nombreux établissements de commerce ou d'hébergement/restauration, lesquels embauchent souvent des employés. On note également un pourcentage d'artisans commerçants chefs d'entreprises (ACCE) plus élevé que sur les autres grandes îles. Celui-ci s'explique par la taille de l'île puisque sur les îles plus peuplées et plus grandes, on compte davantage d'entreprises de plus grande taille, embauchant par exemple des ouvriers et faisant diminuer la part des ACCE.

La part des ouvriers à Ouessant est moins nourrie par le secteur de la construction que les autres grandes îles, moins nourrie également par l'agriculture et la pêche aujourd'hui très peu présentes sur l'île. Le statut de l'emploi illustre également l'importance de l'emploi public. On retrouve dans le secteur non salarié davantage d'emplois masculins que féminins. Une caractéristique qui se vérifie sur la plupart des îles mais qui existe aussi sur le continent puisque les hommes sont souvent surreprésentés chez les entrepreneurs.

# Equipement

EQUIPEMENT	Ouessant
<b>Scolaire</b>	
Ecole(s) primaire(s):	2
Collège(s):	1
<i>A/R possible dans la journée:</i>	oui
<b>Santé</b>	
Médecin (basse saison ; haute saison)	1 ; 1
<i>Nb de médecins / 100 habitants permanents</i>	0,12
Infirmier/e (bas. sais. ; haut. sais.)	3 ; 3
<i>Nb d'infirmier(e)s/ 100 hbts permanents</i>	0,35
Aides-soignants / Soins à domicile	Présence permanente (MAPA)
Dentiste	Permanence hebdo
Pharmacie	1
Maison de retraite	1
<b>Associations</b>	
Nombre d'associations	39
<i>Nb d'associations / 100 hbts permanents</i>	4,52
<b>Alimentation</b>	
Alimentation générale	3
Boulangerie-Pâtisserie	1
Boucherie-Charcuterie	non
Poissonnerie	2
<b>Autres services</b>	
Agence postale	1
Librairie-Papeterie	2
Banque	4
Droguerie-Quincaillerie	1
Coiffeur(se)	1
Bureau de Tabac	1
Café-débit de boissons	8
Restaurant	5
Garage	1
Bibliothèque publique	1
Salle polyvalente	1
<b>Artisans / Métiers du bâtiment</b>	
Maçon	oui
Electricien	oui
Plombier	oui
Peintre	oui

Figure 11 : Equipements à Ouessant en 2013, source principale: Recensement IDiles 2013

Malgré son appartenance à la catégorie des grandes îles, Ouessant est moins peuplée que ses homologues. Cela se traduit par des effectifs réduits dans les établissements scolaires et la présence d'un seul collège contre deux à Yeu et Groix. Comme sur toutes les îles du Ponant, les jeunes îliens doivent se rendre sur le continent pour aller au lycée (Brest).

Concernant la santé, Ouessant est plus proche d'une petite île comme l'Île-aux-Moines (600 habitants) que des autres grandes îles. Toutes deux ont un médecin et autant d'infirmiers pour 100 habitants (0,35). Cependant, l'éloignement d'Ouessant justifie la présence permanente d'aides-soignants (ADMR) ainsi que la venue hebdomadaire d'un dentiste. Sur ce point, Ouessant fait partie des îles où l'aller-retour sur le continent dans une même journée est impossible hors saison, sauf à utiliser l'avion qui représente une alternative tout à fait intéressante dans cette situation. La consultation de spécialistes de la santé peut, dans certains cas, obliger les Ouessantins à quitter leur île pendant trois jours.

En dehors d'une boucherie-charcuterie, Ouessant possède au moins un des commerces recensés dans le tableau ci-contre. C'est le cas des plus grandes îles sur lesquelles certains commerces sont viables (librairie, tabac, quincaillerie, garage, etc.). La polyvalence reste néanmoins de mise, notamment dans le bâtiment. D'autre part, une partie des commerces ferme l'hiver, fait commun à la quasi-totalité des îles du Ponant. Le maintien à l'année dépend donc de la fréquentation saisonnière.

Côté loisirs et culture, les infrastructures disponibles sont similaires aux autres îles du Ponant. Les Ouessantins ont accès à une bibliothèque, un terrain de sport et une salle polyvalente. Le nombre d'associations par habitants est supérieur à celui des autres grandes îles. Ce constat reste néanmoins soumis à caution : de nombreuses associations peuvent rester déclarées sans pour autant être actives. Enfin, le centre nautique est ouvert uniquement en saison, contrairement à Bréhat, Aix Arz ou Yeu.

EQUIPEMENT	Ouessant
Communication / Infrastructures	
<b>Aéroport / Aérodrome</b>	oui
<b>Port de pêche</b>	mouillages / à quai
<b>Infrastructures pour la pêche :</b>	
<i>Quai de débarquement dédié à la pêche</i>	Non renseigné
<i>Matériel de manutention</i>	Non renseigné
<i>Espace de stockage du matériel</i>	Non renseigné
<i>Infrastructure de conservation</i>	oui (privé)
<i>Transformation des produits</i>	non
<i>Lieu de débarquement principal</i>	Ouessant
<i>Transport des produits vers le continent</i>	Compagnie maritime
<i>Commercialisation</i>	En criée/vente directe
<b>Port de plaisance</b>	corps-morts / à quai
<i>Nombre d'anneaux (Bloc Marine 2013)</i>	34
<b>Salle de sport</b>	1
<b>Terrain de jeux (plein air)</b>	oui
<b>Centre loisirs nautiques (voile/kayak)</b>	saisonnier
<b>Energie</b>	
<b>Approvisionnement en électricité:</b>	
<b>Câble électrique sous-marin</b>	non
<b>Générateur diesel (fioul)</b>	oui
<b>Energies renouvelables :</b>	
<i>Energie solaire</i>	non
<i>Energie éolienne</i>	non
<i>Autres</i>	projet hydrolienne
<b>Production de chaleur:</b>	
<b>Electricité</b>	Non renseigné
<b>Chaudière au fioul</b>	Non renseigné
<b>Energies renouvelables :</b>	
<i>Panneaux solaires</i>	Non renseigné
<i>Géothermie</i>	Non renseigné
<i>Autres:</i>	
<b>Eau / Assainissement / Déchets</b>	
<b>Approvisionnement en eau douce :</b>	
<i>Barrages et retenues d'eau</i>	2
<i>Désalinisation de l'eau de mer</i>	non
<i>Forages</i>	non
<i>Conduite d'eau vers le continent</i>	non
<i>Autres</i>	non
<b>Possibilité de stockage de l'eau</b>	oui
<b>Capacité de stockage (m3)</b>	300
<b>Prix de l'eau<sup>1</sup> (€/m3) :</b>	3
<b>Prix de l'assainissement collectif:</b>	1,9
<b>Traitement des déchets sur l'île</b>	compactage pour export
<b>Déchetterie</b>	oui

Figure 12 : Equipements à Ouessant en 2013, source principale: Recensement IDîles 2013

Malgré la faible activité de pêche actuelle de l'île, une partie du quai du port du Stiff, est dédiée au débarquement des deux navires de pêche. Cependant, aucune infrastructure spécifique n'existe (conservation, matériel de manutention, etc.) pour l'activité de pêche. Par ailleurs, le poisson est transporté gratuitement par la compagnie maritime. Le délai entre le débarquement et l'arrivée à la criée (environ 24h) peut toutefois altérer sa fraîcheur.

Comme les autres îles de la mer d'Iroise, Ouessant n'est pas reliée au continent par un câble électrique sous-marin. L'électricité est donc produite en totalité grâce à un générateur diesel géré par la commune. La consommation de fioul avoisine 1 890 000 litres de fioul par an. Prochainement, Molène et Ouessant pourraient être raccordées à l'hydrolienne du Fromveur, toujours en phase de test. Des projets d'éoliens et de photovoltaïques sont également à l'étude via l'ADEME (Agence de l'Environnement et de la Maîtrise de l'Energie).

Ouessant, comme les grandes îles, dispose de retenues d'eau du fait de la présence de vallons. Le prix du mètre cube avec l'assainissement (4,9 €/m3) est inférieur à la moyenne des petites îles éloignées (6,46€/m3) et des petites îles proches (5,73€/m3). Cette différence se fait principalement par le prix de l'assainissement, plus élevé sur ces dernières.

Enfin le traitement des déchets est similaire aux autres îles. Ouessant n'appartenant pas à une intercommunalité, celui-ci est géré par la commune. Les ordures sont compactées puis exportées sur le continent. En outre, une déchetterie assure un tri sélectif.



# Entrepreneuriat

OUESSANT	Nombre d'établissements	% du total	Répartition des effectifs salariés
<b>Secteur Privé</b>	<b>80</b>	<b>82%</b>	<b>75%</b>
<i>dont: établissements dépendants d'un siège social extérieur à l'île</i>	7	7%	4%
<b>Secteur Public</b>	<b>17</b>	<b>18%</b>	<b>25%</b>
<b>Total</b>	<b>97</b>	<b>100%</b>	<b>100%</b>

Figure 13 : Secteurs institutionnels des établissements, à Ouessant, en 2012, source: Sirene INSEE 2012

Lecture : Sur Ouessant, le secteur privé représente 82% des établissements actifs au 31/07/2012 et 75% de leurs effectifs salariés.

## Secteurs d'activité des établissements

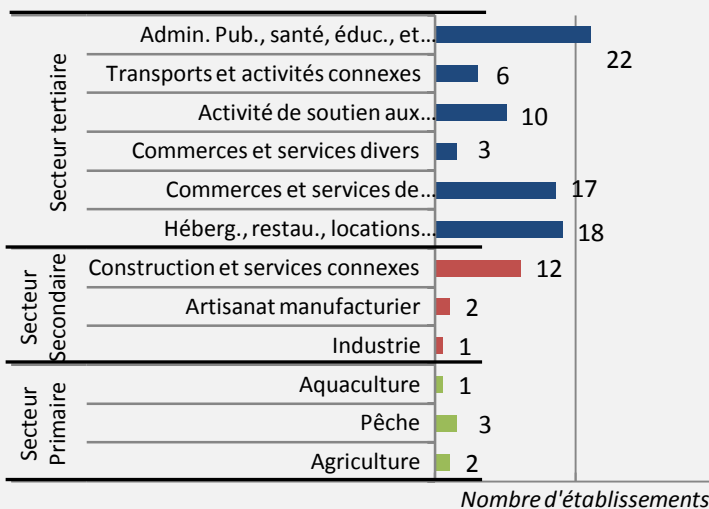


Figure 14 : Distribution des établissements par secteurs d'activité à Ouessant, en 2012, source: Sirene INSEE 2012

### Quelques définitions ...

**Entreprise (n° SIREN):** entité juridique autonome composée de un ou plusieurs établissements. Exemple : Entreprise individuelle, SARL, Société anonyme, etc.

**Etablissement (n° SIRET):** partie physique de l'entreprise (boutique, navire, local, domicile d'un artisan, etc.). Chaque entreprise peut disposer de plusieurs établissements localisés sur différentes zones géographiques. Ce concept permet d'étudier les activités économiques liées à un territoire particulier.

**Secteur public:** établissements publics et établissements privés ayant une mission de service public (transport maritime, EDF, La Poste, etc.).

A Ouessant, le secteur public prend une place plus importante dans l'économie que sur les autres grandes îles. Pourtant, le niveau d'équipement n'est pas très différent. Mais Ouessant possède une taille de population largement moindre (Ouessant : 863 ; Groix : 2287 ; Yeu : 4699 ; Belle-Île : 5158). Or, le nombre d'établissements dans le secteur privé est beaucoup plus sensible aux variations de population. En effet, le départ/arrivée d'entrepreneurs entraîne la disparition/création de leur entreprise. A l'inverse, les services publics évoluent par paliers en fonction du nombre d'habitants. Pour un niveau d'équipement proche, deux communes peuvent avoir une taille de population différente et donc un secteur privé plus ou moins dense. A Ouessant, le secteur public est composé principalement des établissements communaux, mais également de La Poste, Electricité de France (EDF), La Penn Ar Bed et le Centre Médico-social départemental. S'agissant de structures conséquentes, l'effectif salarié moyen de ces établissements est supérieur à celui des établissements privés.

Comparé aux autres îles du Ponant, la part des établissements dépendants d'une entreprise continentale n'est pas négligeable. Il s'agit de trois établissements bancaires, deux dentistes, un transporteur et une entreprise de gros œuvre. Malgré son éloignement, la taille de la population justifie la permanence hebdomadaire des dentistes et la présence des banques. Concernant le bâtiment, les entreprises locales ne peuvent pas assurer le gros œuvre. Celles du continent viennent donc compléter cette offre.

L'économie d'Ouessant dépend de trois secteurs d'activité: le domaine social et culturel, le tourisme et la construction. En dehors de La Poste (soutien aux entreprises), le premier se compose de multiples activités.

On y retrouve principalement les administrations publiques (mairie, écoles, EDF, etc.), les professions de la santé (médecins, infirmiers et Maisons d'Accueil Pour personnes Agées) et les activités culturelles (art du spectacle, musée et visites culturelles). Les équipements et services de santé sont adaptés à l'éloignement de l'île et l'âge moyen élevé de la population. Comme à Groix, certains services spécialisés, tels que l'ophtalmologie, peuvent néanmoins manquer.

Commun à presque toutes les îles du Ponant, le tourisme reste un secteur important sur Ouessant. Pour preuve, 44% des établissements exercent une activité d'hébergement/restauration ou de commerce/service de proximité. Ces activités s'adressent également aux habitants permanents mais une grande partie de leur chiffre d'affaires dépend de la saison touristique.

Comme plusieurs autres îles du Ponant (Belle-Île, Groix, Yeu, Île-aux-Moines, Aix, Arz, Hoëdic), le secteur du bâtiment représente un part non-négligeable des établissements (12%). Pourtant, la croissance du nombre d'habitations sur les dix dernières années est en dessous de la moyenne des îles du Ponant (8% contre 13%). Mais la taille du parc immobilier en valeur absolue (952) viabilise la présence de plusieurs corps de métiers, souvent regroupés au sein d'une même entreprise sur les plus petites îles.

Enfin, Ouessant possède des atouts agricoles et halieutiques peu mis en valeur. Longtemps tournés vers la marine marchande, les Ouessantins se sont relativement désintéressés de ces secteurs. Jusqu'à la première moitié du XXème siècle, les femmes pratiquaient l'agriculture vivrière<sup>2</sup> et la pêche était quasi-inexistante<sup>3</sup>. Le parcellaire très complexe de Ouessant rend l'exploitation agricole compliquée. D'ailleurs, il n'y a plus d'agriculteur sur Ouessant aujourd'hui. Les deux établissements de la figure 15 correspondent à un maraîcher ayant stoppé son activité en 2013 et à un apiculteur. L'apiculture se retrouve notamment à travers l'association des abeilles noires d'Ouessant, dont l'objet est de protéger cette espèce endémique. Pour sa part, la pêche subsiste grâce à trois pêcheurs, dont l'un deux est installé depuis 2011. Un projet d'installation est également prévu au cours de l'année 2013.

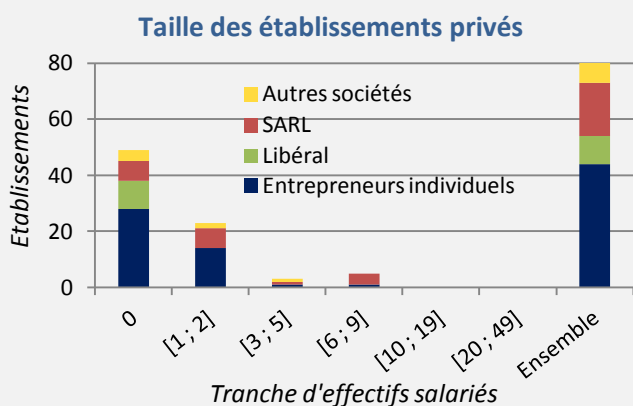


Figure 15 : Effectifs salariés des établissements privés et statut juridique de leur entreprise à Ouessant, en 2012, source: Sirene INSEE 2012

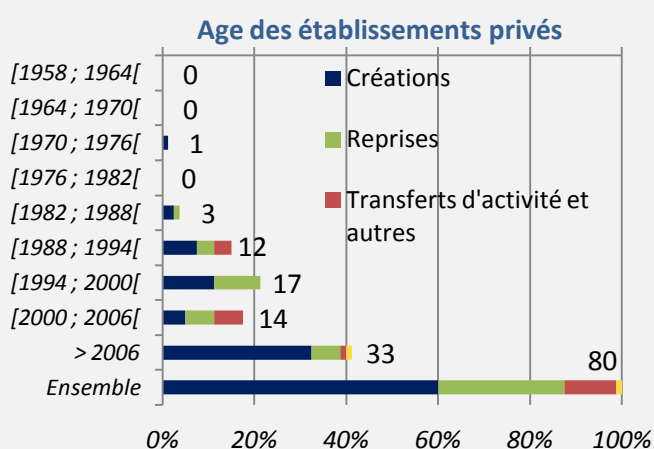


Figure 16 : Périodes de création et origine des établissements privés en activité au 31 juillet 2012 à Ouessant, source: Sirene INSEE 2012

Caractéristique commune aux grandes îles, les établissements ouessantins possèdent un effectif salarié moyen au-dessus de la moyenne des îles du Ponant. La taille du marché de l'emploi et de la consommation offre de meilleures possibilités de croissance aux entreprises.

Cependant, l'éloignement vient atténuer ce constat en restreignant la zone de chalandise et d'embauche. En outre, la taille des établissements ouessantins reste limitée, comparée aux communes littorales dotées d'une population comprise entre 500 et 1000 habitants. En effet, l'île possède la même structure d'effectifs salariés sauf pour les établissements de plus de neuf employés (0% contre 1,5% pour les communes littorales).

90% des établissements privés ont moins de trois salariés

Les huit établissements de plus de deux salariés exercent dans l'hébergement/restauration (3), le commerce de proximité (deux supérettes), l'industrie (algue et mer), le bâtiment (1) et le transport touristique (1).

Quessant possède un taux d'entrepreneurs individuels (55%) en dessous de la moyenne des îles du Ponant (58%). En réalité, ce chiffre est faussé par une forte part d'entrepreneurs libéraux (12,5%), rattachés en quasi-totalité au secteur de la santé. Les établissements appartenant à des sociétés sont donc moins bien représentés (32,5%) que sur l'ensemble des îles du Ponant (moyenne : 36%).

Cependant, cet écart n'est pas suffisant pour affirmer que les entreprises ouessantines sont de taille économique inférieure<sup>4</sup> à celle du reste des îles.

L'ancienneté moyenne des établissements ouessantins (10,6 ans) se situe autour de celle des îles du Ponant (10,8 ans). On retrouve logiquement les établissements les plus âgés dans le secteur de la pêche. Les métiers associés se font souvent par vocation et les modes de transmission n'impliquent pas toujours la disparition de l'établissement.

45% des établissements privés ont été créés ou repris après le 01/01/2006

### *L'entrepreneuriat sur Ouessant en résumé...*

- Un secteur public important au regard du nombre total d'établissements.
- Un tissu d'établissements concentré dans le domaine social et culturel, la construction et le tourisme.
- Une taille économique moyenne des établissements légèrement supérieure au reste des îles du Ponant.
- Une ancienneté des établissements autour de la moyenne des autres îles. Les secteurs des transports et du soutien aux entreprises sont les plus âgés, contrairement à celui de la construction.

Les établissements des transports, du soutien aux entreprises (banques, conseil, etc.) et de l'industrie affichent également un âge élevé dû à des cycles longs d'investissement et d'amortissement.

Comme sur Belle-Île, Groix, Yeu, Aix, Arz les établissements de la construction tirent la moyenne d'âge vers le bas. Cela peut s'expliquer par une moindre pérennité des entreprises de ce secteur en général<sup>5</sup>. Cependant le marché immobilier insulaire est moins sensible à la crise économique. La jeunesse des établissements du bâtiment peut donc traduire un dynamisme dans ce domaine.

A l'inverse, traditionnellement plus jeunes, les établissements ouessantins du commerce et de l'artisanat divers ont un âge moyen.

Pour finir, le taux de reprise parmi les établissements de moins de six ans (16%) est inférieur à la moyenne des îles du Ponant (20%). Il s'agit d'activités pour lesquelles le rachat du fonds de commerce est souvent nécessaire (trois loueurs de vélos et des commerces de proximité). Il faut toutefois rester vigilant quant à ces chiffres car une entreprise créée peu simplement en remplacer une autre disparue, sans pour autant qu'une nouvelle activité apparaisse sur l'île.

---

<sup>1</sup> BRIGAND L., LE DÈMEZET M. & al., *Les changements écologiques, économiques et sociologiques dans les îles du Ponant, le cas de Batz, Ouessant et Groix*, UBO, Institut de Géoarchitecture, 1986.

<sup>2</sup> Le Démézet, M. & Brigand, L. La spécialisation des activités dans les îles de Batz, d'Ouessant et de Groix : une forme d'adaptation aux contraintes liées à l'insularité. *Norois***133**, 201–210 (1987).

<sup>3</sup> Tesson M. (2013). Etat des lieux de l'activité de pêche professionnelle sur les Îles du Ponant. Mémoire de master 1 en Expertise et Gestion du Littoral (EGEL), Université de Bretagne Occidentale, Brest, 54p.

<sup>4</sup> Le statut juridique d'une entreprise est adapté à son chiffre d'affaires. Ainsi, pour des raisons fiscales et comptables, l'augmentation du volume d'activité nécessite un changement de statut. Dans un premier temps, l'entrepreneur peut passer d'une entreprise individuelle à une Société A Responsabilité Limitée (SARL/EURL) puis, en cas de besoin de financement supérieur, passer en société par action (SAS, SA, etc.). Par ailleurs, un statut de SARL signifie également la présence d'au moins deux associés.

<sup>5</sup> Barruel F. & Filatriau F. (2013). Les entreprises créées en 2006: une pérennité plus faible dans la construction. *INSEE Première*, 1441 :1-3.