

Indicateur	Unité	Batz
Territoire		
Superficie	(km ²)	3,1
Distance au continent	(milles marins)	1,6
Temps de trajet vers en bateau vers le port principal de desserte	(minutes)	15
Nombre de liaisons/jour en basse saison		8
Démographie		
Population en 2009	(nb d'habitants)	540
Taux de variation pop. 1999 / 2009	(%)	-6,09
Densité de population	(hab./km ²)	174
Indice de multiplication de la population entre hiver/été		5,0
Tourisme		
Part des résidences secondaires dans le total des logements		59,0
Evolution du nb de résid. second. (1999-2009)		14,96
Taux de fonction touristique (nb de lits/nb d'habitants) ¹ en haute saison		404,1
Revenus et entrepreneuriat		
Revenu net imposable moyen par foyer fiscal 2009	€	20 947
Part des foyers fiscaux imposables en 2009	(%)	45
Nb d'entreprises ayant un siège social sur l'île, pour 100 habitants, au 31/07/2012		16,1

Figure 1: Principaux indicateurs statistiques à Batz, en 2009, source: Insee 2009 (RP, Sirene, DADS)

Le territoire batzien affiche des caractéristiques proches de la plupart des autres îles proches du continent. Sa superficie est la même que celle de Bréhat, sa voisine de Bretagne nord. Sa distance au continent, moins de deux milles nautiques, lui permet d'être desservie quotidiennement par près d'une dizaine de bateaux.

La densité de population à Batz est supérieure à la moyenne des îles du Ponant, mais elle décroît rapidement. Batz est la seule des petites îles proches du continent qui continue à perdre réellement des habitants. C'est aussi celle dont la fonction touristique est la moins prononcée. Le nombre de résidences secondaires y augmente mais moins rapidement que sur l'ensemble des îles. En revanche, Batz a conservé un vrai dynamisme agricole ainsi qu'un nombre important de pêcheurs, qui expliquent notamment le nombre élevé d'entreprises ayant un siège social sur l'île.

La valeur moyenne du revenu imposable par foyer fiscal et la part des foyers fiscaux imposables à Batz illustrent l'ensemble de ces caractéristiques. La population bréhatine perçoit en moyenne moins de revenus que celle des autres îles proches.

Démographie

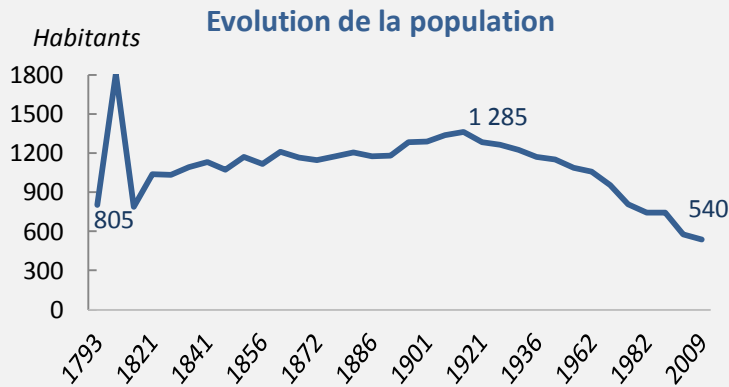


Figure 2 : Evolution de la population à Batz de 1793 à 2009; source: RP Insee 2009/ EHESS Cassini

A l'image de Groix et Ouessant, l'île de Batz connaît son apogée démographique¹ en 1911, plus tard que les autres îles proches du continent. La croissance de la population se fait de manière continue et lente jusqu'au début du XXème siècle. Son déclin est plus rapide et s'accélère depuis 1960. En un siècle, la population a diminué de plus de 50%. Le maxima démographique est à mettre en relation avec l'essor des activités agricoles et de pêche, ainsi qu'avec des conditions sanitaires qui s'améliorent tout au long du XIXème siècle. Le solde naturel est alors positif, du fait de taux de mortalité diminuant. Les apports migratoires contribuent aussi à l'accroissement de la population. Le déclin s'amorce avec l'essoufflement des activités traditionnelles et le développement plus rapide du littoral continental, qui contribue à l'exode par l'attrait qu'il exerce².

L'île de Batz n'a pas encore franchit le virage que viennent d'emprunter les autres îles proches du continent. Le nombre de départs est encore supérieur au

Les plus de 60 ans sont 2,7 fois plus nombreux que les moins de 20 ans

nombre d'arrivées, et le déficit naturel tend à s'accroître depuis la fin des années 1960. Il est pour l'instant trop important pour être compensé par le solde migratoire, quand celui-ci est positif. C'est pourtant cette configuration qui permet le plus souvent aux autres îles de voir leur population croître ces dernières décennies. En revanche, la structure de la population par âge est moins vieillissante que sur les îles du golfe du Morbihan par exemple. Elle se rapproche de celle de Bréhat. Si l'indice de vieillissement³ reste important, 270, la pyramide est moins déséquilibrée qu'à l'île d'Arz (indice de 540). Cela dit, les communes littorales de 500 à 1000 habitants restent en moyenne plus jeunes, avec un indice aux alentours de 130⁴. La rupture dans les tranches d'âges se situe ici entre la tranche des 30-44 ans et celle des 45-59 ans, tandis qu'elle se situe sur les îles du golfe du Morbihan entre les deux classes d'âges supérieurs. Il y a donc à Batz une importante tranche d'âges active (45-59 ans) mais l'écart avec la tranche inférieure laisse présager un vieillissement plus important de la population d'ici quelques années.

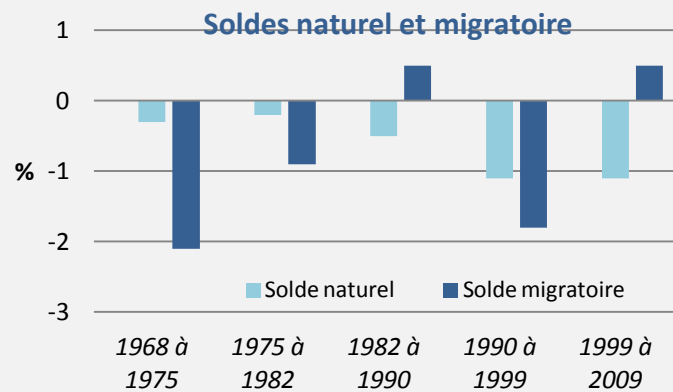


Figure 3 : Contribution des soldes naturel et migratoire à l'évolution de la population à Batz, de 1968 à 2009; source: RP Insee 2009

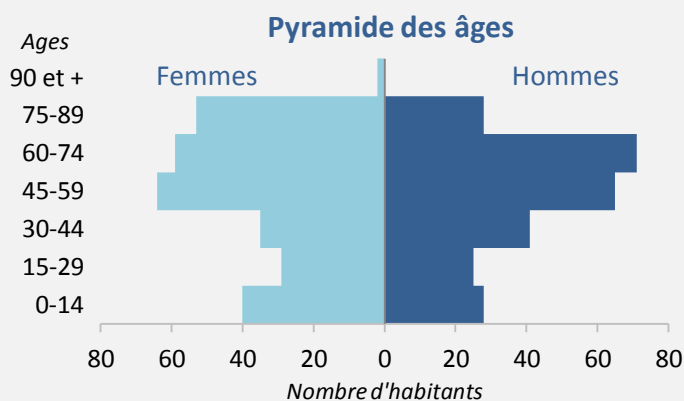


Figure 4 : Population par tranches d'âges et par sexe en 2009 à Batz, source: RP Insee 2009

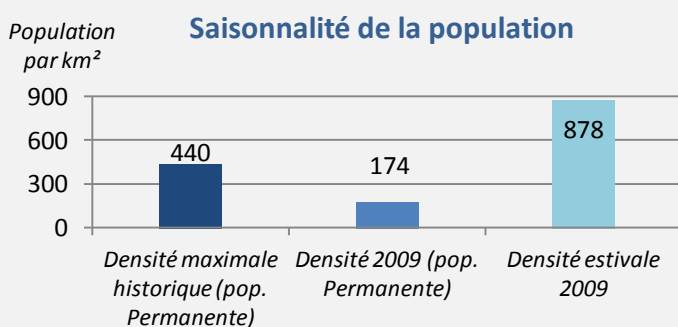


Figure 5 : Estimation de la densité de population estivale et comparaison aux densités de populations permanente actuelle et passée, source: RP Insee Tourisme 2009

La densité de population à Batz est de 174 habitants au km² en 2009, contre 209 en moyenne pour les communes du littoral finistérien et 184 pour la façade atlantique. Une densité légèrement plus élevée que la moyenne des îles du Ponant (152 hab/km²). La densité estivale est plus élevée, naturellement. Elle augmente principalement avec l'arrivée des résidents secondaires. 2182 lits touristiques sont recensés à Batz.

Population estivale :
2 722

Habitat

Evolution du parc immobilier

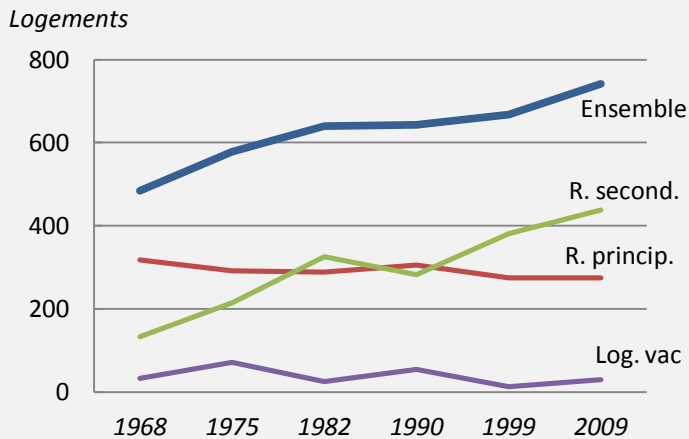


Figure 6 : Evolution du parc immobilier et contributions des types de logements à l'ensemble, Batz, 1968-2009; source: RP Insee 2009

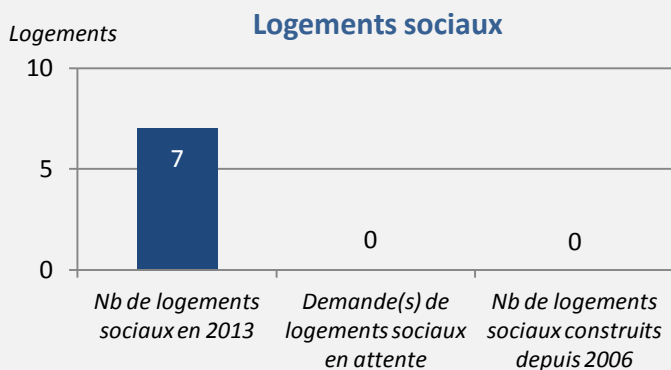


Figure 7 : Demandes de logements sociaux et logements sociaux existants à Batz, en 2013, source: Mairies, recensement IDîles 2013.

L'INSEE recense 1,37 logement par habitant à Batz, ce qui la démarque des autres îles proches du continent, plus densément bâties. La part occupée par les résidences secondaires dans le total des logements y est plus faible mais croissante. L'évolution du nombre de logements à Batz est aussi largement déterminée par l'évolution de l'habitat secondaire dont le taux de croissance annuel moyen est de 2,95% par an depuis 1968. C'est une croissance rapide par rapport aux autres îles peu éloignées, qui s'explique notamment par la très faible présence de ce type de logements à la fin des années 1960 à Batz. Le nombre de résidences principales diminue depuis 1968, à l'image de l'ensemble des îles du Finistère et des Côtes d'Armor.

Résidences secondaires :
59 % des logements

L'évolution du parc immobilier fait écho aux soldes migratoire et naturel. La diminution du nombre de résidences principales illustre le déficit naturel et le nombre de départs des Batziens, supérieur au nombre d'arrivées. Cette diminution se veut pourtant moins rapide que celle de la population ces dernières décennies. La population a diminué de 50% depuis les années 1960, contre à peine 14% pour l'habitat principal. A l'image des autres îles, les logements étaient davantage peuplés auparavant. La densité maximale historique a atteint à Batz 440 habitants au km² en 1911, sans que la densité de l'habitat y soit deux ou trois fois plus importante qu'aujourd'hui. Sur certaines îles comme Sein, la densité de population dans les années 1930 devait approcher dix personnes par logement.

Au regard de la pression foncière sur les îles, l'accès au logement social peut être déterminant pour l'installation d'actifs. Sur ce point, Batz fait partie des îles n'ayant pas construit de logements sociaux depuis 2006. Cependant, aucune demande n'est enregistrée, signe d'un moindre besoin. Pourtant, Batz est l'île possédant le moins d'habitants sociaux pour 100 habitants (1,3 contre 6 en moyenne sur les îles du Ponant).

Emploi

Figure 8 : Principales données de l'emploi à Batz, en 2009; source: RP Insee 2009

Emploi	Unité	Batz
Population "en âge de travailler" (15-64 ans) en 2009		310
dont :		
Actifs		205
Actifs avec emploi		180
Actifs sans emploi		25
Inactifs ¹		105
Taux d'activité (Part des actifs dans la population en âge de travailler) en 2009	(%)	66,1
Taux de chômage (Part des actifs sans emploi dans le total des actifs) en 2009	(%)	12,2
Actifs ne travaillant pas dans la commune de résidence ¹ en 2009	nb d'actifs	21
Actifs ne travaillant pas dans la commune de résidence en 2009	(%)	10,2

¹ Inactifs: personnes qui ne sont ni en emploi ni au chômage : étudiants, retraités, hommes et femmes au foyer, personnes en incapacité de travailler,...

² Actifs ne travaillant pas dans la commune de résidence : Population en âge de travailler travaillant dans une autre commune que celle de résidence, en France Métropolitaine, dans les DOM-TOM, ou à l'étranger.

Catégories socio-professionnelles

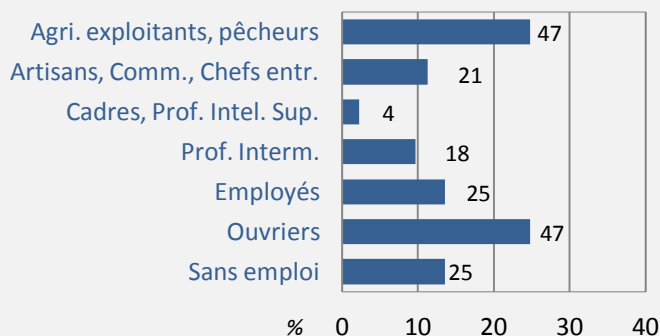


Figure 9 : Distribution de l'emploi en catégories socio-professionnelles à Batz, en 2009; source: RC Insee 2009

Statut de l'emploi

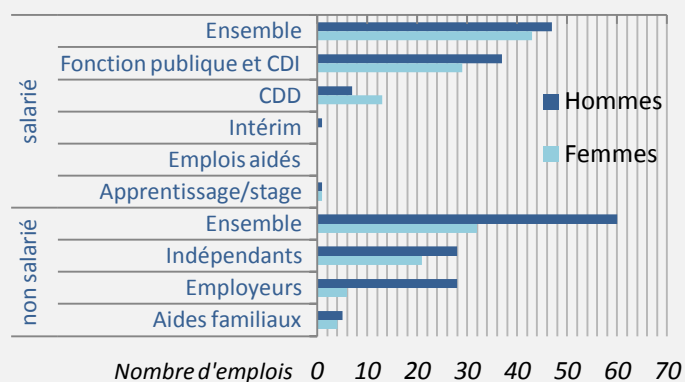


Figure 10 : Distribution de l'emploi salarié et non salarié par statut et par sexe, à Batz, en 2009; source: RP Insee 2009

Batz fait partie de ces îles dont l'économie est spécialisée. Les activités primaires y recouvrent toujours une place importante, à l'inverse d'autres îles où pêche ou agriculture sont aujourd'hui quasi inexistantes. Les agriculteurs exploitants et les patrons-pêcheurs représentent 25% des emplois. L'INSEE compte parmi les ouvriers, marins-pêcheurs et ouvriers agricoles. Au total, le secteur primaire représente sans doute plus de 30% des emplois batziens. Les cadres sont en revanche sous-représentés par rapport aux autres îles proches du continent.

L'importance du secteur primaire se répercute sur le statut des emplois. Le secteur non salarié compte davantage d'emplois que le secteur salarié, une particularité de l'île de Batz qui n'est commune à aucune des autres îles du Ponant. En effet, les indépendants et les employeurs sont très nombreux à Batz puisque ces catégories englobent les agriculteurs exploitants et les patrons pêcheurs. Comme sur la plupart des îles, les hommes sont largement surreprésentés chez les non salariés.

Le nombre d'inactifs est élevé à Batz, ceux-ci représentent plus de 33% de la population en âge de travailler. Cette catégorie englobe les retraités de moins de 64 ans, nombreux sur l'île au regard de la pyramide des âges. Malgré la proximité du continent et la fréquence de la desserte maritime, 10% seulement des Batziens travaillent en dehors de leur commune de résidence. C'est beaucoup moins que sur les îles du golfe du Morbihan mais c'est un chiffre comparable à ceux de Bréhat ou d'Aix, les autres îles proches du continent. Là encore, le nombre d'emplois créés par les activités primaires permet vraisemblablement de maintenir un nombre important d'emplois sur place. L'INSEE recense également 15 établissements dans le secteur de l'hôtellerie-restauration, pourvoyeurs d'emplois eux aussi.

Equipement

EQUIPEMENT	Batz
Scolaire	
Ecole(s) primaire(s):	1
Collège(s):	1
A/R possible dans la journée:	oui
Santé	
Médecin (basse saison ; haute saison)	1 ; 1
Nb de médecins / 100 habitants permanents	0,19
Infirmier/e (bas. sais. ; haut. sais.)	2
Nb d'infirmier(e)s/ 100 hbts permanents	0,37
Aides-soignants / Soins à domicile	ADMR (de Roscoff)
Dentiste	non
Pharmacie	parapharmacie
Maison de retraite	non
Associations	
Nombre d'associations	12
Nb d'associations / 100 hbts permanents	2,22
Alimentation	
Alimentation générale	2
Boulangerie-Pâtisserie	1
Boucherie-Charcuterie	non
Poissonnerie	vente directe hebdo
Autres services	
Agence postale	1
Librairie-Papeterie	non
Banque	1
Droguerie-Quincaillerie	non
Coiffeur(se)	2
Bureau de Tabac	1
Café-débit de boissons	1
Restaurant	5
Garage	1
Bibliothèque publique	1 (médiathèque)
Salle polyvalente	1
Artisans / Métiers du bâtiment	
Maçon	1
Electricien	1
Plombier	1
Peintre	1

Figure 11 : Equipements à Batz en 2013, source principale: Recensement IDiles 2013

Contrairement aux autres petites îles proches du continent, Batz possède un collège en supplément de l'école primaire. Les faibles effectifs (une vingtaine d'élèves) fragilisent le maintien de l'établissement mais apportent une certaine souplesse aux professeurs. Ces derniers viennent du continent tous les jours. Comme sur les autres îles du Ponant, les jeunes batziens doivent quitter l'île pour intégrer le lycée.

Dans le domaine de la santé, Batz possède un profil très proche des autres petites îles proches. Aucun spécialiste n'est présent sur l'île. La possibilité de faire un aller-retour dans la journée permet aux batziens de consulter à Roscoff, voir à Brest. Deux infirmiers se relaient pour assurer une permanence toute l'année avec un médecin. A l'inverse de Bréhat et l'Île-aux-Moines, Batz ne dispose pas d'EHPAD (Etablissement d'Hébergement pour Personnes Âgées Dépendantes) ou de maison de retraite.

Phénomène commun aux petites îles, beaucoup de services sont regroupés au sein d'une même entreprise. C'est le cas des alimentations générales, faisant office de droguerie-quincaillerie, boucherie, etc. C'est également le cas des bars-restaurants-tabac et des artisans polyvalents du bâtiment. Cela s'explique par la taille de la population, insuffisante pour viabiliser des commerces de proximité spécialisés. Cela dit, Batz possède un boulanger toute l'année, ce qui n'est pas le cas de Molène, Arz et Aix. La présence de pêcheurs sur l'île permet la vente directe, faisant office de poissonnerie. A ce propos, comme toutes les îles ayant une activité de pêche significative, Batz possède un quai dédié au stationnement des navires de pêche. En revanche, aucune infrastructure particulière n'est mise en place (grue, salle de conditionnement, transport, etc.). La proximité au continent amène les pêcheurs à débarquer leurs produits et effectuer la maintenance des navires à Roscoff.

EQUIPEMENT	Batz
Communication / Infrastructures	
Aéroport / Aérodrome	non
Port de pêche	à quai
Infrastructures pour la pêche :	
<i>Quai de débarquement dédié à la pêche</i>	oui
<i>Matériel de manutention</i>	non
<i>Espace de stockage du matériel</i>	non
<i>Infrastructure de conservation</i>	non
<i>Transformation des produits</i>	non
<i>Lieu de débarquement principal</i>	Roscoff
<i>Transport des produits vers le continent</i>	Par les pêcheurs
<i>Commercialisation</i>	En criée
Port de plaisance	mouillage/échouage
<i>Nombre d'anneaux (Bloc Marine 2013)</i>	0
Salle de sport	1
Terrain de jeux (plein air)	1 (foot/basket)
Centre loisirs nautiques (voile/kayak)	saisonnier
Energie	
Approvisionnement en électricité:	
Câble électrique sous-marin	2
Générateur diesel (fioul)	non
Energies renouvelables :	
<i>Energie solaire</i>	non
<i>Energie éolienne</i>	non
<i>Autres</i>	
Production de chaleur:	
Electricité	oui
Chaudière au fioul	non (sauf cantine)
Energies renouvelables :	
<i>Panneaux solaires</i>	non
<i>Géothermie</i>	non
<i>Autres:</i>	
Eau / Assainissement / Déchets	
Approvisionnement en eau douce :	
<i>Barrages et retenues d'eau</i>	non
<i>Désalinisation de l'eau de mer</i>	non
<i>Forages</i>	non
<i>Conduite d'eau vers le continent</i>	2
<i>Autres</i>	
Possibilité de stockage de l'eau	non
Capacité de stockage (m3)	
Prix de l'eau¹ (€/m3) :	1,82
Prix de l'assainissement collectif:	1,45
Traitement des déchets sur l'île	collecte puis export
Déchetterie	2

Côté loisirs et culture, Batz n'est pas moins équipée que les autres petites îles. La seule différence réside dans la fermeture hors saison du centre nautique.

Pour sa part, l'approvisionnement en eau et électricité se fait par une conduite et un câble sous-marin reliés au continent. C'est le cas de toutes les îles peu éloignées du continent. Seules Ouessant, Molène et Sein n'ont pas ce type de dispositif : l'éloignement et les fonds marins ne le permettent pas. Le prix de l'eau (3,17€/m³, assainissement compris) est en dessous de la moyenne des petites îles proches (5,73€/m³).

Enfin, le traitement des déchets se fait sur le continent après leur collecte sur l'île. Malgré le fait que l'empreinte du tourisme soit moins forte sur Batz que sur la plupart des autres îles, la saisonnalité engendre une hausse importante de la production de déchets (+ 350% entre août et janvier 2011)⁶. L'ouverture de la déchetterie en 2001 a permis d'atténuer les problèmes de gestion liés à ce phénomène.

Figure 12 : Equipements à Batz en 2013, source principale: Recensement IDîles 2013

Entrepreneuriat

ILE DE BATZ	Nombre d'établissements	% du total	Répartition des effectifs salariés
Secteur Privé	95	91%	90%
<i>dont: établissements dépendants d'un siège social extérieur à l'île</i>	5	5%	6%
Secteur Public	9	9%	10%
Total	104	100%	100%

Figure 13 : Secteurs institutionnels des établissements, à Batz, en 2012, source: Sirene INSEE 2012

Lecture : Sur Batz le secteur privé représente 91% des établissements actifs au 31/07/2012 et 90% de leurs effectifs salariés.

Secteurs d'activité des établissements

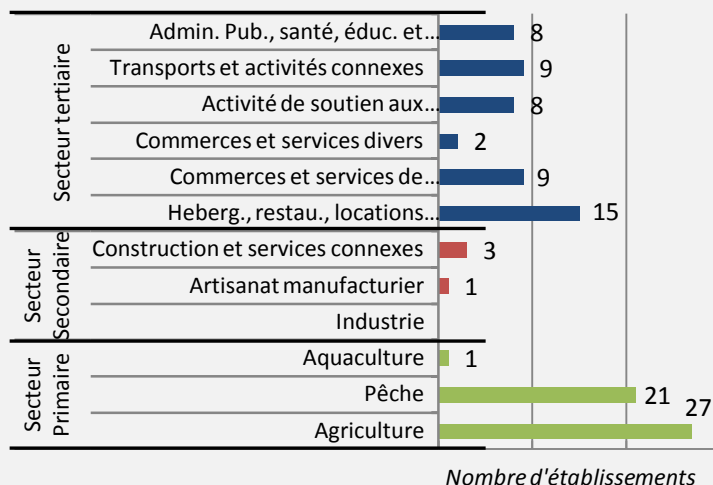


Figure 14 : Distribution des établissements par secteurs d'activité à Batz, en 2012, source: Sirene INSEE 2012

Quelques définitions ...

Entreprise (n° SIREN): entité juridique autonome composée de un ou plusieurs établissements. Exemple : Entreprise individuelle, SARL, Société anonyme, etc.

Etablissement (n° SIRET): partie physique de l'entreprise (boutique, navire, local, domicile d'un artisan, etc.). Chaque entreprise peut disposer de plusieurs établissements localisés sur différentes zones géographiques. Ce concept permet d'étudier les activités économiques liées à un territoire particulier.

Secteur public: établissements publics et établissements privés ayant une mission de service public (transport maritime, EDF, La Poste, etc.).

Batz possède un nombre d'entreprises privées pour 100 habitants parmi les plus élevés (16,1 contre 12,9 en moyenne sur les îles du Ponant). Face à la densité du secteur privé, les établissements de la sphère publique sont en retrait. Sur ce point, Batz se rapproche des grandes îles (hormis Ouessant) avec 9% des établissements appartenant au secteur public et représentant 10% des effectifs salariés (Belle-Île : 7%/13% ; Groix : 6%/11% ; Yeu : 7%/10%).

Parmi les établissements privés, certains dépendent d'un siège social extérieur à l'île (5%). Il s'agit d'une supérette, d'une antenne bancaire, d'une kinésithérapeute (permanence), un paysagiste et un centre d'hébergement. En dehors, les centres de décisions officiels se situent sur le territoire insulaire.

L'économie batzienne repose sur l'agriculture depuis le 19ème siècle. L'absence de grand port⁷ et la pression foncière⁸ sur les communes littorales ont favorisé la mise en culture de l'île. Aujourd'hui comme avant, les exploitations de Batz se sont spécialisées dans le maraîchage. Malgré un déclin actuel du nombre d'exploitations, l'agriculture continue de façonner le paysage de l'île. En effet, l'exiguïté initiale des parcelles cultivées pousse les exploitants à racheter les terres de ceux qui cessent leur activité. Les exploitations agricoles batziennes ont donc tendance à s'agrandir mais restent de taille inférieure à celle du continent⁹. Le nombre d'établissements agricoles recensés par l'INSEE sur l'île de Batz diffère des chiffres AGRESTE (20 exploitations). En réalité, sur les 27 établissements de la figure 15, sept d'entre eux sont des sociétés agricoles (GAEC ou EARL¹⁰). Il est possible que le groupement des exploitations sous ce format de société n'ait pas toujours engendré la disparation du statut d'exploitant individuel, formant ainsi des doubles comptes.

Batz ne compte pas d'organisation de producteurs. Chaque exploitant dispose de son circuit de distribution. En outre, la qualité et la renommée des produits agricoles assurent des débouchés réguliers. Un regroupement de l'offre n'est donc pas nécessaire car il s'agit d'une petite production à forte valeur ajoutée, soumise à une forte demande. Il existe tout de même une Coopérative d'Utilisation de Matériel Agricole (CUMA) et une barge de transport de marchandise commune. Cette dernière facilite et accélère considérablement la livraison des produits agricoles sur le continent. Ce dispositif permet donc de réduire les coûts logistiques des exploitations insulaires et de compenser leur productivité limitée.

Sur Batz, la pêche vient compléter l'agriculture. En effet, le ramassage et l'usage du goémon comme engrais est à l'origine des premiers développements agricoles sur l'île. Aujourd'hui, sur les 12 navires de pêche recensés sur le terrain, seuls quatre sont goémoniers¹¹. Ces derniers vendent leur production à des usines de cosmétique, selon des contrats fixant les conditions de vente. Pour le reste, la flottille côtière de Batz se compose de trois fileyeurs/caseyeurs/dragueurs (coquille Saint-Jacques), deux fileyeurs et un chalutier. Un fileyeur exerce également au large. Les 21 établissements de pêche affichés à la figure 15, trois sont des établissements de copropriété et un autre a stoppé son activité entre 2012 et 2013. Il reste donc cinq établissements dont la disparition n'a pas été enregistrée. Plusieurs cas similaires ont été observés concernant les statistiques de pêche de l'INSEE sur les autres îles.

Mis à part le secteur primaire, Batz s'ouvre progressivement au tourisme et à la résidentialisation. Le taux d'établissements privés exerçant dans l'hébergement/restauration et les commerces/services de proximité reste néanmoins largement en dessous de la moyenne des îles du Ponant (resp. 15% et 10% contre 25% et 19%). Ces activités s'adressent également aux habitants permanents mais une grande partie de leur chiffre d'affaires dépend de la saison touristique. L'île de Batz possède d'ailleurs un coefficient de multiplication de sa population entre été et hiver en deçà de la moyenne des îles du Ponant (5 contre 6,3).

Pour finir, plusieurs transporteurs côtiers de passagers sont recensés, venant gonfler le nombre d'établissements dans le secteur des transports.

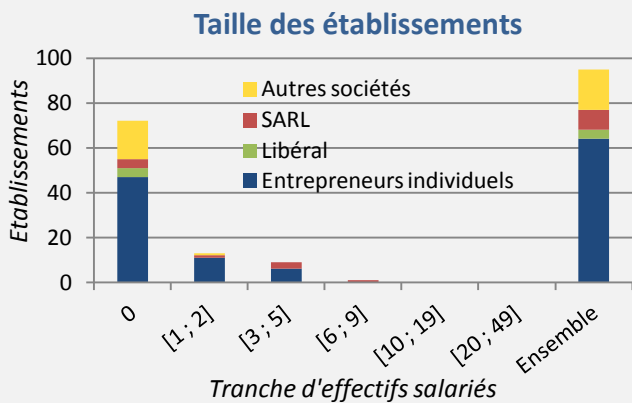


Figure 15 : Effectifs salariés des établissements privés et statut juridique de leur entreprise à Batz, en 2012, source: Sirene INSEE 2012

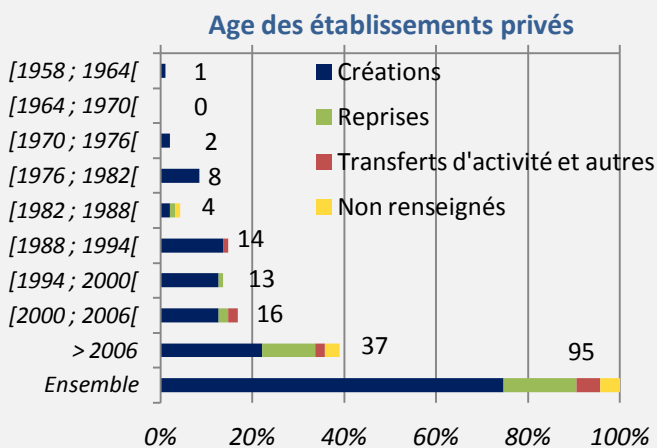


Figure 16 : Périodes de création et origine des établissements privés en activité au 31 juillet 2012 à Batz, source: Sirene INSEE 2012

Les effectifs salariés moyens des établissements batziens sont inférieurs en moyenne aux autres îles du Ponant (IDP). La moyenne des centres de classe d'effectifs est de 0,66 contre 0,9 dans les autres îles et 0,82 dans les communes littorales de moins de 600 habitants. Cependant, cette observation est à nuancer par le travail non-salarié caractéristique des entreprises agricoles. Le statut particulier du conjoint(e) au sein de l'exploitation est également à prendre en compte. Ces statistiques sont donc susceptibles de sous-estimer la taille économique des exploitations agricoles, dont une seule possède un salarié permanent selon l'INSEE. Sur les communes littorales de moins de 600 habitants, la répartition des effectifs salariés est sensiblement la même. La différence de moyenne se fait par la présence de quelques établissements de plus de dix salariés, inexistant

90% des établissements privés ont moins de trois salariés

sur Batz. Sur l'île, les établissements de plus de trois salariés se répartissent par ordre d'importance entre la pêche, les commerces/services de proximité, l'hébergement/restauration et la mairie.

Enfin, l'île du Léon possède un taux élevé d'établissements appartenant à des sociétés. L'explication se trouve dans les statuts particuliers des sociétés agricoles et de copropriété de matériel (pêche et agriculture). Les statuts de GAEC et d'EARL correspondent à des regroupements d'agriculteurs et donc à des structures économiques plus importantes. Cependant, le taux d'entreprises individuelles est également plus élevé que la moyenne des îles du Ponant (67% contre 58%). Parmi ces 67%, plus de la moitié sont des agriculteurs ou des pêcheurs.

L'ancienneté des établissements batziens se trouve largement au dessus de la moyenne des îles du Ponant (13,6 ans contre 10,8 ans). On retrouve logiquement les établissements les plus

39% des établissements privés ont été créés ou repris après le 01/01/2006

âgés dans les secteurs primaires. Les métiers associés se font souvent par vocation et les modes de transmission n'impliquent pas toujours la disparition de l'établissement.

L'entrepreneuriat sur Batz en résumé...

- Un tissu productif privé développé limitant l'importance du secteur public.
- Une économie spécialisée dans les activités primaires. Comparé aux autres îles du Ponant, une sous représentation des secteurs liés au tourisme et à la résidentialisation (hébergement/restauration et commerces/services proximité).
- Une taille salariale des établissements privés inférieure à la moyenne des îles du Ponant. Mais une sous-estimation potentielle liée aux statuts des travailleurs agricoles.
- Une ancienneté des établissements largement au dessus de la moyenne des autres îles. Le secteur primaire est le plus âgé, contrairement à l'hébergement/restauration, les commerces/services de proximité.

Les transports et les activités de soutien aux entreprises (CUMA, banque, barge, etc.) affichent également un âge élevé, dû à des cycles long d'investissement et d'amortissement.

Inversement, les établissements issus de l'hébergement/restauration, des commerces/services de proximité et de l'artisanat sont plus jeunes en moyenne. Cela peut s'expliquer par une reprise plus fréquente dans ces domaines. En effet, la forte fréquentation touristique de l'île procure une valeur importante à ce type de commerce, incitant à la revente et donc au changement de main.

Les établissements privés créés depuis 2006 sont principalement issus de l'agriculture (26% ; Belle-Île : 5%), l'hébergement/restauration (21% ; Moyenne IDP : 26%) et les commerces/services de proximité (18% ; Moyenne IDP : 20%). La représentation des deux derniers secteurs explique le fort taux de reprise parmi ces « nouveaux établissements ». En agriculture, la reprise est aussi très courante mais visiblement peu prise en compte par l'INSEE.

¹ La valeur maximale qui apparaît sur la Figure 3, au début de la série, est à considérer avec précaution, elle renvoie certainement à une entité géographique de recensement différente (se référer à la note de lecture **Figure 3**)

² BRIGAND Louis, *Les îles du Ponant, Histoires et géographie des îles et archipels de la Manche et de l'Atlantique*, 2002, Ed. Palantines, 479 p.

³ L'indice de vieillissement résulte d'un calcul qui consiste à diviser le nombre d'habitants de plus de 60 ans par celui des moins de 20 ans et à le multiplier par 100. Plus l'indice est supérieur à 100, plus la population est vieillissante, plus l'indice est inférieur à 100, plus la population est jeune. Lorsque l'indice tend vers 100, la structure de la population est équilibrée, il y a autant de moins de 20 ans que de plus de 60 ans.

⁴ Observatoire National de la Mer et du Littoral, *Comparaisons entre les caractéristiques des communes littorales et le territoire métropolitain*, 2006.

⁵ Institut Français de l'Environnement, *Atlas des îles de l'Atlantique*, Juin 2009.

⁶ Données recueillies auprès du personnel de la mairie lors d'enquêtes de terrain IDîles en 2011.

⁷ Le Démézet M. (1987). La spécialisation des activités dans les îles de Batz, d'Ouessant et de Groix : une forme d'adaptation aux contraintes liées à l'insularité. *Norôis*, 133 (1) : 201-210.

⁸ Gariglietti-Brachetto C. (2013). Portrait actuel et pistes d'évolution des activités agricoles dans les Iles du Ponant. Mémoire de master 1 en Expertise et GEstion du Littoral (EGEL), Université de Bretagne Occidentale, Brest, 98p.

⁹ *Ibid*

¹⁰ : GAEC (Groupement Agricole d'Exploitation en Commun) et EARL (Exploitation Agricole A Responsabilité Limitée).

¹¹ Tesson M. (2013). Etat des lieux de l'activité de pêche professionnelle sur les Îles du Ponant. Mémoire de master 1 en Expertise et GEstion du Littoral (EGEL), Université de Bretagne Occidentale, Brest, 54p.