

Indicateur	Unité	Bréhat
Territoire		
Superficie	(km ²)	3,1
Distance au continent	(milles marins)	1,08
Temps de trajet vers en bateau vers le port principal de desserte	(minutes)	15
Nombre de liaisons/jour en basse saison		8
Démographie		
Population en 2009	(nb d'habitants)	429
Taux de variation pop. 1999 / 2009	(%)	1,69
Densité de population	(hab./km ²)	138
Indice de multiplication de la population entre hiver/été		9,3
Tourisme		
Part des résidences secondaires dans le total des logements		75,7
Evolution du nb de résid. second. (1999-2009)		23,69
Taux de fonction touristique (nb de lits/nb d'habitants) ¹ en haute saison		829,7
Revenus et entrepreneuriat		
Revenu net imposable moyen par foyer fiscal 2009	€	22 659
Part des foyers fiscaux imposables en 2009	(%)	48
Nb d'entreprises ayant un siège social sur l'île, pour 100 habitants, au 31/07/2012		16,8

Figure 1 : Principaux indicateurs statistiques à Bréhat, en 2009, source: Insee 2009 (RP, Sirene, DADS)

La densité de population à Bréhat est en deçà de la densité moyenne des îles du Ponant. Pourtant, les Bréhatins ont été plus de 620 habitants au km², au milieu du XIX^{ème} siècle. Seules Sein et Molène, nettement moins grandes, ont atteint des densités supérieures. Aujourd'hui, plus de trois maisons sur quatre à Bréhat sont secondaires, et ce type d'habitations, à l'image de l'ensemble des îles, s'est accru de près de 25% ces 10 dernières années. Le taux de fonction touristique et la multiplication de la population estivale s'en ressentent, ils comptent parmi les plus élevés des îles du Ponant avec Hoëdic et l'île d'Arz. Sa proximité avec le continent assure à Bréhat une bonne desserte quotidienne et un temps de trajet limité qui permet aux îliens des allers-retours quotidiens.

Bréhat compte aussi parmi les îles dont les foyers fiscaux imposables sont les plus riches, à l'image du groupe d'îles le moins éloigné du continent. La part des foyers fiscaux imposables en 2009 y est en revanche très proche de ce qu'elle est en moyenne sur les îles du Ponant. C'est une île où sont domiciliées de nombreuses entreprises. On y recense près de 17 entreprises pour 100 habitants, ce qui illustre une certaine dynamique entrepreneuriale puisque la moyenne des îles se situe ici à 12,9.

Démographie

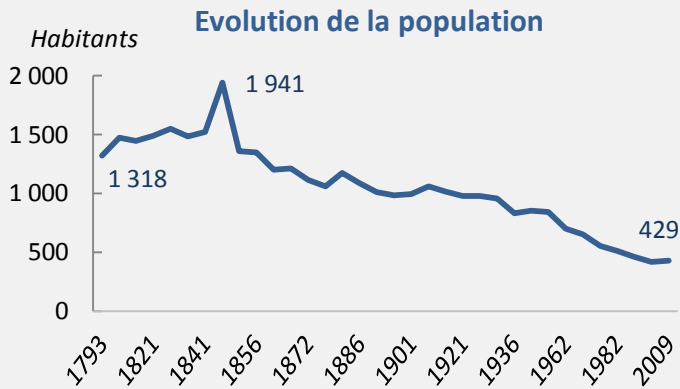


Figure 2 : Evolution de la population à Bréhat de 1793 à 2009; source: RP Insee 2009/ EHESS Cassini

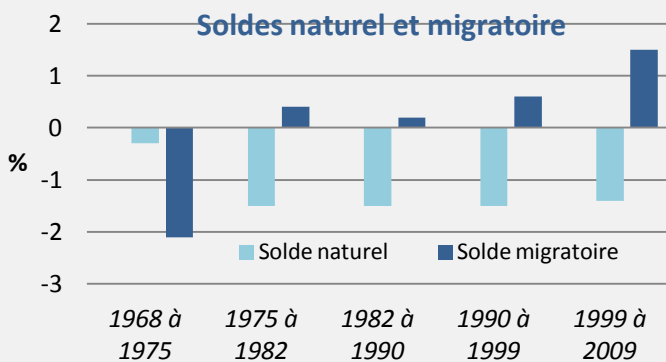


Figure 3 : Contribution des soldes naturel et migratoire à l'évolution de la population à Bréhat, de 1968 à 2009; source: RP Insee 2009

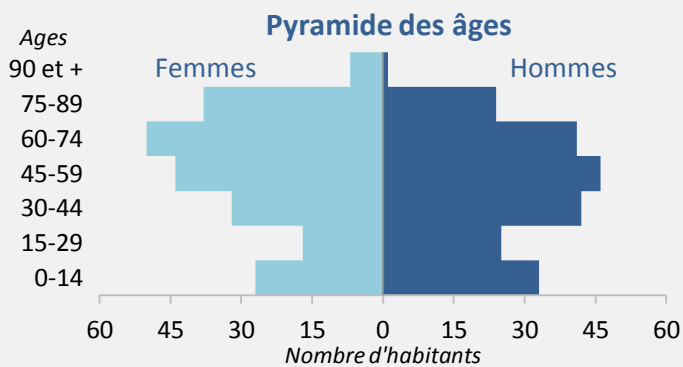


Figure 4 : Population par tranches d'âges et par sexe en 2009 à Bréhat, source: RP Insee 2009

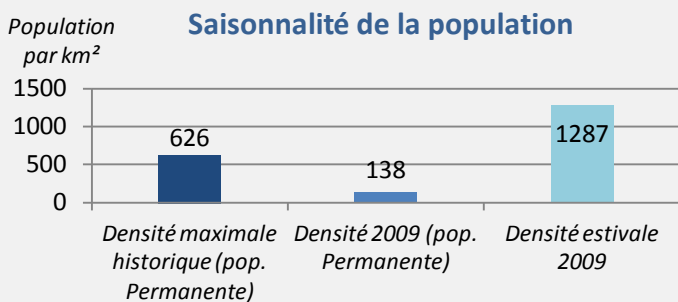


Figure 5 : Estimation de la densité de population estivale et comparaison aux densités de populations permanente actuelle et passée, source: RP Insee Tourisme 2009

C'est au cours de la première moitié du XIXème siècle que Bréhat connaît son apogée démographique. L'île compte alors quatre fois plus d'habitants qu'aujourd'hui¹. Cette époque est celle où la population globale des îles du Ponant atteint son maximum, on y recense les plus fortes densités non urbaines de France. Le développement du littoral continental tout proche attire les Bréhatins et les habitants des îles proches du continent, qui amorcent toutes plus tôt leur déclin démographique. Mais Bréhat est l'île qui débute le plus précocement son déclin démographique, dès les années 1840-1850. Les îles plus éloignées, d'autant plus lorsqu'elles sont petites et que leur structure sociale est plus rigide, sont alors moins sensibles aux influences extérieures². Si les données concernant les soldes migratoire et naturel ne remontent pas jusqu'à ces périodes anciennes, le déclin de la population s'explique probablement par un solde migratoire négatif (départs vers le continent) que l'excédent naturel ne vient pas compenser. Celui-ci est pourtant de plus en plus positif à l'époque car les conditions sanitaires et économiques s'améliorent. Les taux de mortalité chutent.

Désormais, la situation s'est inversée. Depuis les années 1960, on constate que le solde naturel est largement négatif. Il n'est pas encore compensé par un solde migratoire de plus en plus positif, qui, comme l'illustre la pyramide des âges, reflète l'arrivée de tranches d'âges supérieures. On retrouve cette même tendance démographique sur les îles du Golfe du Morbihan, même si les classes d'âges supérieures y sont encore plus surreprésentées. Ces migrations sont principalement le fait de retraités, qui contribuent davantage au vieillissement de la population qu'à la réduction du déficit de naissances. L'indice de vieillissement³ de Bréhat est de 201. Les plus de 60 ans y sont moins surreprésentés que sur l'ensemble des îles du Ponant (indice de 299), mais cet indice reste important comparé aux communes littorales de moins de 500 habitants (indice entre 130 et 140)⁴.

Les plus de 60 ans sont 2 fois plus nombreux que les moins de 20 ans

La densité de population bréhatine est de 138 habitants au km² en 2009, contre 213 pour le littoral costarmoricain et 184 pour l'ensemble des communes de la façade atlantique⁵.

Bréhat est donc peu densément peuplé. La densité estivale atteint elle des valeurs d'ordre urbain, supérieures à 1000 habitants au km², comme à Aix et l'Île-aux-Moines. Ceci s'explique en grande partie par la capacité d'hébergement qu'offrent les résidences secondaires, pas moins de 3000 lits. La population bréhatine est multipliée par neuf pendant l'été. Il est probable que ce chiffre augmente compte tenu de la diminution du nombre d'habitants permanents et de l'accroissement simultané du nombre de résidences secondaires.

Population estivale :
3 988

Habitat

Evolution du parc immobilier

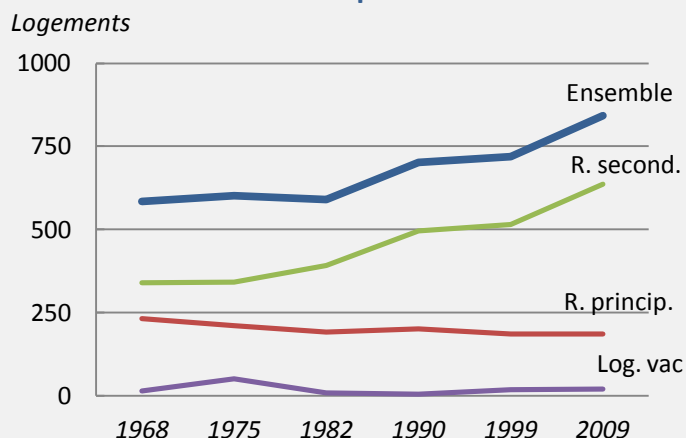


Figure 6 : Evolution du parc immobilier et contributions des types de logements à l'ensemble, Bréhat, 1968-2009; source: RP Insee 2009

Logements sociaux

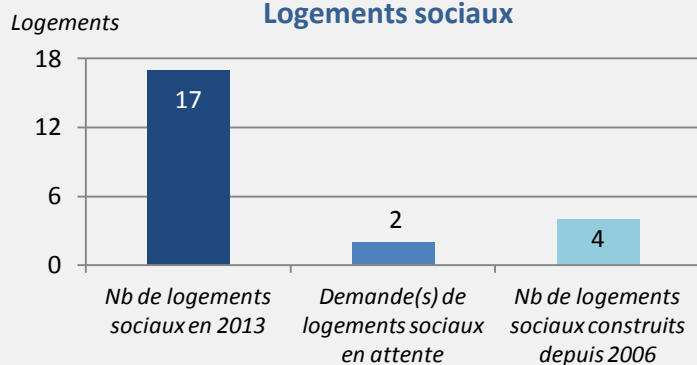


Figure 7 : Demandes de logements sociaux et logements sociaux existants à Bréhat, en 2013, source: Mairies, recensement IDiles 2013.

Bréhat compte deux fois plus de logements que d'habitants, à l'image des petites îles proche du continent, souvent beaucoup plus densément bâties que peuplées. Ceci s'explique par la part très élevée qu'occupent les résidences secondaires dans le nombre de logements sur ces îles, dont Bréhat détient le record. En effet, 75% des maisons bréhatines sont secondaires, contre 25% pour le littoral du département.

La croissance du nombre de logements à Bréhat s'explique exclusivement par la croissance continue du nombre de résidences secondaires, dont le taux de croissance annuel moyen depuis 1968 est de 1,55% par an. C'est l'un des plus faibles des îles du Ponant avec l'Île-aux-Moines. Et pour cause, ces deux îles sont les seules sur lesquelles le nombre de résidences secondaires dépassait déjà le nombre de résidences principales dans les années 1960. La présence d'une forte population estivale n'y est donc pas nouvelle.

Résidences secondaires :
75,7 % des logements

Dès 1968, Bréhat et l'Île-aux-Moines comptent autant de résidences secondaires qu'une île comme Groix, pourtant bien plus grande. La diminution prolongée du nombre de résidences principales traduit le solde naturel largement négatif, encore trop peu compensé par des apports migratoires pourtant croissants. La légère hausse de la population depuis 1999 (+1,7%) est peut-être un tournant pour l'évolution du parc de résidences principales.

Bréhat semble bien pourvue en logements sociaux puisqu'elle en compte quatre pour 100 habitants. C'est davantage qu'à Ouessant ou Belle-Île. Il y a peu de demandes en logements sociaux. Cette tendance, peut-être ponctuelle, illustre le fait que le solde migratoire positif exprime l'arrivée de classes d'âges supérieures, à la recherche d'un logement à acquérir plutôt qu'à louer.

Emploi

Figure 8 : Principales données de l'emploi à Bréhat, en 2009; source: RP Insee 2009

Emploi	Unité	Bréhat
Population "en âge de travailler" (15-64 ans) en 2009		237
<i>dont :</i>		
<i>Actifs</i>		168
<i>Actifs avec emploi</i>		155
<i>Actifs sans emploi</i>		13
<i>Inactifs¹</i>		69
Taux d'activité (Part des actifs dans la population en âge de travailler) en 2009	(%)	70,9
Taux de chômage (Part des actifs sans emploi dans le total des actifs) en 2009	(%)	7,7
Actifs ne travaillant pas dans la commune de résidence ¹ en 2009	<i>nb d'actifs</i>	13
Actifs ne travaillant pas dans la commune de résidence en 2009	(%)	7,7

¹ **Inactifs:** personnes qui ne sont ni en emploi ni au chômage : étudiants, retraités, hommes et femmes au foyer, personnes en incapacité de travailler,...

² **Actifs ne travaillant pas dans la commune de résidence :** Population en âge de travailler travaillant dans une autre commune que celle de résidence, en France Métropolitaine, dans les DOM-TOM, ou à l'étranger.

Catégories socio-professionnelles

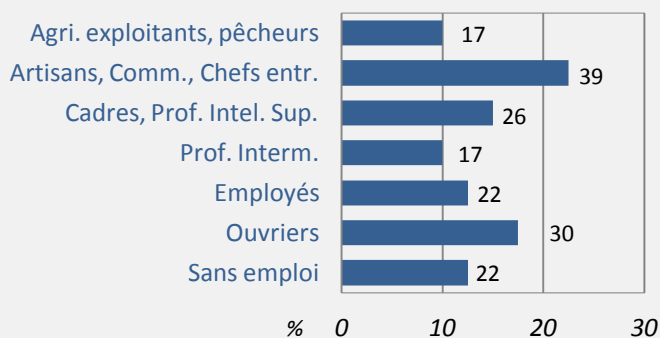


Figure 9 : Distribution de l'emploi en catégories socio-professionnelles à Bréhat, en 2009; source: RC Insee 2009

Statut de l'emploi

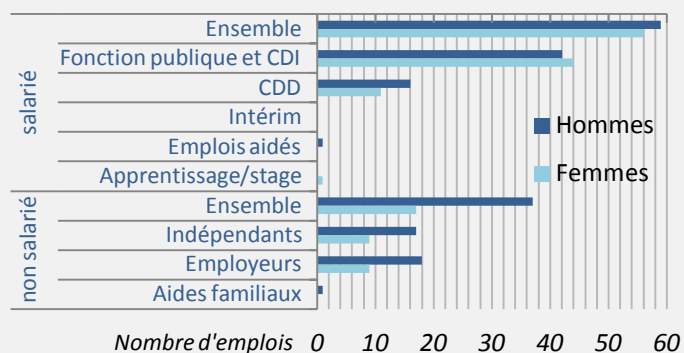


Figure 10 : Distribution de l'emploi salarié et non salarié par statut et par sexe, à Bréhat, en 2009; source: RP Insee 2009

Bréhat compte parmi les îles aux taux d'activité les plus forts avec près de 71% d'actifs (Belle-Île, Yeu et Arz dépassent aussi les 70%). Les îles proches du continent sont en moyenne celles dont le taux d'activité est le plus élevé. L'île costarmoricaine se démarque réellement quant à son taux de chômage (actifs sans emploi), le plus faible des îles du Ponant après l'île d'Arz. La proximité du continent s'exprime sans doute ici, avec un bassin d'emploi plus large et accessible aux Bréhatins. Cependant, les trois autres îles proches du continent affichent des taux de chômage semblables à ceux des îles éloignées. Ici, les pourcentages calculés sur de petits effectifs sont à considérés avec prudence.

Bréhat se rapproche une nouvelle fois de l'île d'Arz quant à la distribution socio-professionnelle de ses emplois. En effet, les artisans commerçants et les ouvriers y sont surreprésentés. On retrouve une distribution proche de celle-ci à Sein, qui se démarque des autres petites îles éloignées. Cela s'explique peut-être par la part des actifs sénéens travaillant en dehors de leur commune de résidence (31,9%). Bréhat, comme l'île-aux-Moines, affiche une part de cadres et de professions intellectuelles supérieures (respectivement 15 et 19%) nettement au-dessus de la moyenne des îles du Ponant. Sans surprise, l'île costarmoricaine et les îles du Golfe sont aussi celles dont le revenu imposable moyen par foyer fiscal est le plus élevé. Cet indicateur démarque nettement les îles proches du continent des îles éloignées, dont le revenu moyen par foyer fiscal est plus faible.

Les statuts de l'emploi montrent une surreprésentation des hommes tant dans le secteur salarié que non salarié. En effet, l'Insee recense 113 Bréhatins entre 15 et 59 ans pour 93 Bréhatines⁶. De manière générale, le salariat prend sur les îles proches du continent une part moins importante que sur les îles éloignées. Cette caractéristique illustre peut-être l'importance moindre des services publics sur ces îles, ceux-ci étant présents et accessibles facilement sur le continent. Cela se vérifie à Bréhat où le salariat est moins développé que sur les îles éloignées. Cela dit, les hommes bréhatins sont plus de 62% à avoir un emploi salarié (Arz : 53,5% ; Île-aux-Moines : 53%).

Equipement

EQUIPEMENT	Bréhat
Scolaire	
Ecole(s) primaire(s):	1
Collège(s):	non
<i>A/R possible dans la journée:</i>	oui
Santé	
Médecin (basse saison ; haute saison)	1 ; 1
<i>Nb de médecins / 100 habitants permanents</i>	0,23
Infirmier/e (bas. sais. ; haut. sais.)	non
<i>Nb d'infirmier(e)s/ 100 hbts permanents</i>	0
Aides-soignants / Soins à domicile	non
Dentiste	non
Pharmacie	parapharmacie
Maison de retraite	oui (EHPAD)
Associations	
Nombre d'associations	15
<i>Nb d'associations / 100 hbts permanents</i>	3,50
Alimentation	
Alimentation générale	1 ; (2 en été)
Boulangerie-Pâtisserie	1
Boucherie-Charcuterie	non
Poissonnerie	en saison
Autres services	
Agence postale	1
Librairie-Papeterie	1
Banque	non (retrait au Tabac)
Droguerie-Quincaillerie	1
Coiffeur(se)	non
Bureau de Tabac	1
Café-débit de boissons	1 à l'année ; 4 en saison
Restaurant	11
Garage	non
Bibliothèque publique	oui (1 matin/sem.)
Salle polyvalente	1
Artisans / Métiers du bâtiment	
Maçon	3
Electricien	2
Plombier	2
Peintre	1

Figure 11 : Equipements à Bréhat en 2013, source principale: Recensement IDîles 2013

Comme presque toutes les petites îles proches du continent, Bréhat ne possède pas de collège. Les jeunes bréhatins se rendent à Paimpol ou Tréguier pour entamer leur scolarisation secondaire. Etant donné la durée du trajet (environ 25 minutes entre Bréhat et Paimpol), la construction d'une infrastructure dédiée semble superflue. Pourtant, sur Batz⁷, des professeurs de collège font l'aller-retour tous les jours pour venir enseigner. Les petits effectifs apportent une certaine flexibilité vis-à-vis de l'enseignement. Mais les incertitudes sur l'évolution de la population bréhatine n'incitent pas à investir davantage dans l'enseignement secondaire.

Concernant la santé, Bréhat fait partie des petites îles disposant d'un EHPAD (Etablissement d'Hébergement pour Personnes Âgées Dépendantes). Cette structure est dotée d'un personnel compétent dans l'accompagnement des personnes âgées. Cela explique l'absence d'aides-soignants à domicile et d'infirmiers sur l'île. Un médecin pharmacien réside sur Bréhat à l'année et assure la permanence. En outre, un partenariat entre l'hôpital de Paimpol et l'EHPAD a vu le jour en 2008 afin d'améliorer la présence ponctuelle de spécialistes. A ce sujet, la proximité de Bréhat au continent facilite la consultation des professionnels de la santé spécialisés. Ce n'est pas le cas des îles très éloignées pour lesquelles l'aller-retour est impossible dans la journée (Ouessant, Sein, Molène).

Sur Bréhat, les commerces sont très touchés par la saisonnalité. Trois bars, une alimentation générale et la poissonnerie ferment hors saison. L'île est également dotée du plus grand nombre de restaurants par habitants avec l'Île-aux-Moines. Par ailleurs, certains commerces sont inexistantes (coiffeur, boucherie, banque, etc.). La proximité au continent facilite l'accès à ces services. En outre, le nombre d'habitants permanents semble insuffisant pour viabiliser ce type d'activité. Pour pallier cela, certaines entreprises regroupent plusieurs services (bar/restaurant/tabac/retrait argent ; alimentation générale/dépôt de gaz/dépôt de pain ; etc.). Cette polyvalence s'applique également aux artisans du bâtiment. Mais comparée aux autres petites îles proches, ces derniers sont plus nombreux pour chaque spécialité. C'est un point commun avec l'Île-aux-Moines, où l'évolution du nombre de logements sur les dix dernières années est relativement élevé (Bréhat +17% ; Île-aux-Moines +21% ; Moyenne IDP : 13%).

EQUIPEMENT	Bréhat
Communication / Infrastructures	
Aéroport / Aérodrome	non
Port de pêche	non
Infrastructures pour la pêche :	
<i>Quai de débarquement dédié à la pêche</i>	non
<i>Matériel de manutention</i>	non
<i>Espace de stockage du matériel</i>	non
<i>Infrastructure de conservation</i>	non
<i>Transformation des produits</i>	non
<i>Lieu de débarquement principal</i>	non
<i>Transport des produits vers le continent</i>	Par les pêcheurs
<i>Commercialisation</i>	Vente directe
Port de plaisance	mouillage/échouage
<i>Nombre d'anneaux (Bloc Marine 2013)</i>	Non renseigné
Salle de sport	non
Terrain de jeux (plein air)	Foot/Tennis/Basket
Centre loisirs nautiques (voile/kayak)	1
Energie	
Approvisionnement en électricité:	
Câble électrique sous-marin	2
Générateur diesel (fioul)	non
Energies renouvelables :	
<i>Energie solaire</i>	non
<i>Energie éolienne</i>	non
<i>Autres</i>	projet hydrolienne
Production de chaleur:	
Electricité	oui
Chaudière au fioul	oui (mairie + école)
Energies renouvelables :	
<i>Panneaux solaires</i>	non
<i>Géothermie</i>	non
<i>Autres:</i>	
Eau / Assainissement / Déchets	
Approvisionnement en eau douce :	
<i>Barrages et retenues d'eau</i>	non
<i>Désalinisation de l'eau de mer</i>	non
<i>Forages</i>	oui
<i>Conduite d'eau vers le continent</i>	Non renseigné
<i>Autres</i>	
Possibilité de stockage de l'eau	non
Capacité de stockage (m3)	
Prix de l'eau¹ (€/m3) :	3
Prix de l'assainissement collectif:	7,89
Traitement des déchets sur l'île	Collecte puis export
Déchetterie	oui

Figure 12 : Equipements à Bréhat en 2013, source principale: Recensement IDîles 2013

Côté loisirs et culture, les bréhatins sont tout aussi équipées que leurs homologues des autres petites îles. Seule différence, Bréhat ne possède pas de salle de sport.

Pour sa part, l'approvisionnement en eau et électricité se fait par une conduite et un câble sous-marins reliés au continent. C'est le cas de toutes les îles peu éloignées du continent. Seules Ouessant, Molène et Sein n'ont pas ce type de dispositif : l'éloignement et les fonds marins ne le permettent pas. Le prix de l'eau (10,89€/m3, assainissement compris) est largement au dessus de la moyenne des petites îles proches (5,73€/m3). Ce tarif est essentiellement dû à l'assainissement (7,89€/m3), géré par la Lyonnaise des eaux.

Bréhat n'est pas dotée d'installation d'énergies renouvelables mais l'île va prochainement accueillir un parc hydrolien au large de ses côtes.

Enfin, le traitement des déchets se fait sur le continent après leur collecte sur l'île. Certains déchets sont prétraités à la déchetterie avant de prendre la barge. Notons enfin que sur Bréhat, la fréquentation touristique entraîne une hausse importante de la production de déchets durant la période estivale. Par conséquent, la commune de Groix doit se suréquiper au regard de sa population permanente.

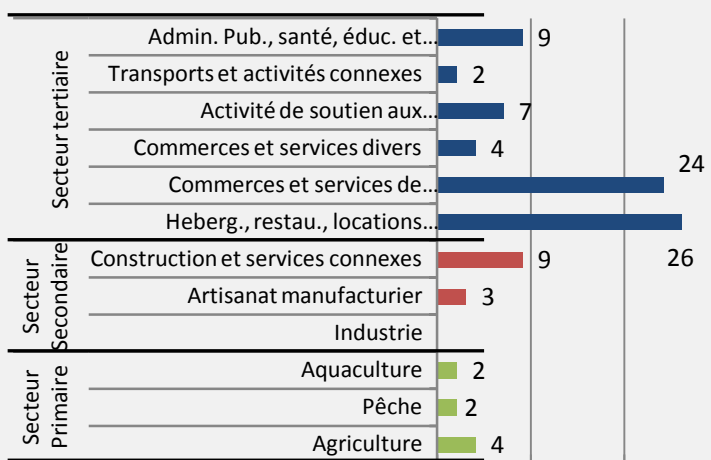
Entrepreneuriat

Bréhat	Nombre d'établissements	% du total	Répartition des effectifs salariés
Secteur Privé	81	88%	62%
<i>dont: établissements dépendants d'un siège social extérieur à l'île</i>	3	3%	-
Secteur Public	11	11%	38%
Total	92	100%	100%

Figure 13 : Secteurs institutionnels des établissements, à Bréhat, en 2012, source: Sirene INSEE 2012

Lecture : Sur Bréhat, le secteur privé représente 88% des établissements actifs au 31/07/2012 et 62% de leurs effectifs salariés.

Secteurs d'activité des établissements



Nombre d'établissements

Figure 14 : Distribution des établissements par secteurs d'activité à Bréhat, en 2012, source: Sirene INSEE 2012, nomenclature IDiles

Quelques définitions ...

Entreprise (n° SIREN): entité juridique autonome composée de un ou plusieurs établissements. Exemple : Entreprise individuelle, SARL, Société anonyme, etc.

Etablissement (n° SIRET): partie physique de l'entreprise (boutique, navire, local, domicile d'un artisan, etc.). Chaque entreprise peut disposer de plusieurs établissements localisés sur différentes zones géographiques. Ce concept permet d'étudier les activités économiques liées à un territoire particulier.

Secteur public: établissements publics et établissements privés ayant une mission de service public (transport maritime, EDF, La Poste, etc.).

Parmi les petites îles proches du continent, Bréhat possède un tissu économique privé très dense. On y compte 16,8 entreprises domiciliées pour 100 habitants, soit quatre de plus que la moyenne des îles du Ponant (12,9). Cependant, ce chiffre est à relativiser et à rapporter à la population estivale. La clientèle touristique et résidentielle semble, en effet, être un marché très porteur. On observe d'ailleurs que la différence de population entre hiver et été est corrélée positivement au nombre d'entreprises par habitants.

Avec 11% des établissements actifs, le secteur public reste néanmoins conséquent par rapport aux grandes îles (Belle-Île : 7% ; Île d'Yeu : 7%). En outre, les effectifs moyens des établissements publics sont significativement supérieurs à ceux du privé. Comme Aix, cela s'explique par le fait que les « Vedettes de Bréhat » sont comptées comme établissement public. Leur statut particulier de mandataire de service public justifie ce choix, mais fausse la représentation des effectifs salariés.

Contrairement à l'Île-aux-Moines ou Aix, Bréhat possède peu d'établissements privés dépendants d'un centre de décision étranger à l'île. Il s'agit d'un restaurateur, une agence immobilière et une entreprise du bâtiment. Ces deux dernières bénéficient de la renommée de Bréhat qui attire de nombreux résidents à fort pouvoir d'achat.

L'économie bréhatine est composée principalement d'établissements dépendants du tourisme (commerces/services de proximité et hébergement/restauration). C'est une caractéristique que l'on retrouve sur l'Île-aux-Moines, Aix, Sein et Hoëdic. Ces îles sont celles dont la population augmente le plus en saison estivale avec Arz, créant ainsi une clientèle considérable pour ces domaines d'activité.

Cependant, d'autres secteurs sont représentés sur ce groupe d'île, notamment la construction. En effet, 11% des établissements bréhatins exercent dans ce domaine. La quasi-totalité d'entre eux sont des entrepreneurs individuels réalisant des travaux d'entretien/rénovation. Une entreprise officie dans la construction de maisons individuelles.

Par comparaison aux grandes îles, les entreprises de la construction venant du continent s'inscrivent davantage dans une relation de complémentarité. Elles réalisent les travaux de gros œuvre et les entreprises îliennes se chargent de la rénovation, de l'entretien et de la finition. La concurrence peut néanmoins se faire ressentir. En outre, comme à Aix, certains artisans profitent du faible éloignement de Bréhat pour effectuer des chantiers sur le continent.

Bréhat valorise également une partie de ses ressources naturelles via l'agriculture. Historiquement important, ce secteur d'activité est aujourd'hui très marginal, avec un taux d'occupation du territoire parmi les plus faibles des îles du Ponant. L'INSEE recense quatre agriculteurs, dont trois éleveurs exerçant principalement sur l'île du Nord et un maraîcher. Ce dernier vend toute sa production localement et surtout pendant les périodes de vacances⁸. Les établissements de pêche identifiés ici ne correspondent pas à des pêcheurs professionnels, inexistant sur Bréhat⁹ depuis les années 2000. Ce sont sûrement des erreurs ou des imprécisions de déclarations que l'on retrouve souvent dans les chiffres de l'INSEE liés à la pêche.

Enfin, deux aquaculteurs exercent sur Bréhat, dont l'un des deux est implanté depuis 1963 sur l'île privée de Logodec. L'autre a sûrement déclaré son siège social sur l'île tout en étant basé sur le continent.

Taille des établissements privés

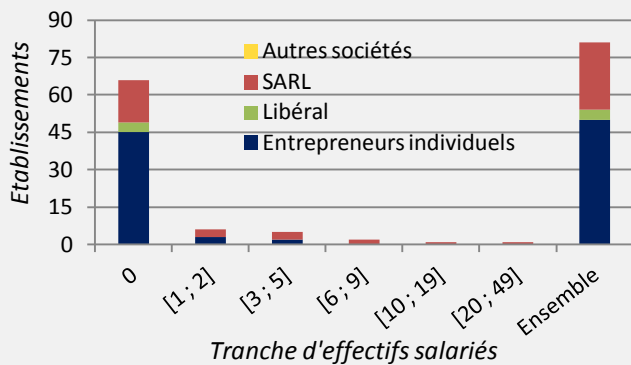


Figure 15 : Effectifs salariés des établissements privés et statut juridique de leur entreprise à Bréhat, en 2012, source: Sirene INSEE 2012

Age des établissements privés

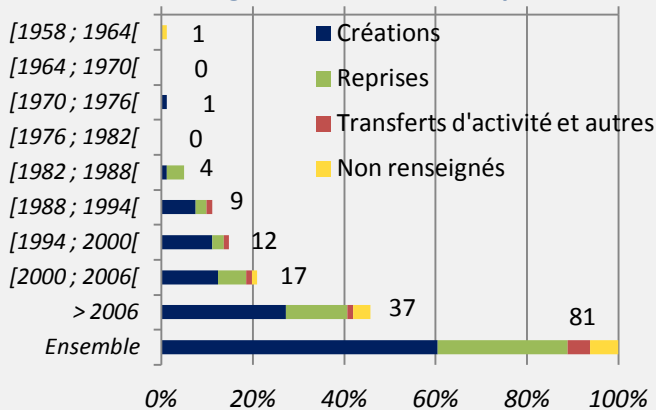


Figure 16 : Périodes de création et origine des établissements privés en activité au 31 juillet 2012 à Bréhat, source: Sirene INSEE 2012

L'effectif salarié moyen des établissements privés bréhatins compte parmi les plus élevés des îles du Ponant. Pourtant, Bréhat détient la plus grande part d'établissements sans salariés. On en déduit donc que quelques entreprises tirent la moyenne vers le haut. Dans ce sens, l'île costarmoricaïne possède en proportion davantage d'établissements de plus de trois salariés (11%) que la plupart des petites îles proches (Aix : 8% ; Arz : 2% ; Île-aux-Moines : 3% ; Batz 11%). De surcroît, deux entreprises embauchent plus de dix salariés (« Bréhat Bâtiment » et « Les verreries de Bréhat »). Cette comparaison

89% des établissements privés ont moins de trois salariés

s'applique dans une moindre mesure aux communes littorales de moins de 500 habitants. En effet, seuls 2,5% de leurs établissements ont plus cinq salariés contre 5% pour Bréhat.

Concernant la taille économique des entreprises, peu de déductions sont possible. Le taux d'établissements appartenant à une entreprise individuelle (65%) est proche de la moyenne des îles du Ponant (62%)¹⁰.

Les établissements bréhatins ont une moyenne d'âge (10 ans) très proche de celle de l'ensemble des îles du Ponant (10,8 ans). La figure 17 nous indique une distribution régulière, avec peu d'établissements très âgés. Seuls deux établissements

46% des établissements privés ont été créés ou repris après le 01/01/2006

tirent la moyenne vers le haut (aquaculture et «pêche»).

Globalement, comme sur beaucoup d'îles du Ponant, les commerces et services ainsi que l'artisanat possèdent les établissements plus jeunes. Ce sont traditionnellement les domaines d'activité les plus fragiles. Cependant, le dynamisme touristique d'une île comme Bréhat peut laisser penser que ces secteurs se renouvellent fréquemment.

L'entrepreneuriat sur Bréhat en résumé...

- Un secteur public important, notamment grâce à la compagnie maritime. Mais le secteur privé est très dense avec un nombre d'entreprises pour 100 habitants parmi les plus élevés des îles du Ponant.
- Une économie spécialisée dans l'hébergement/restauration et les commerces/services de proximité. D'autres activités sont néanmoins représentées, notamment la construction et l'agriculture.
- Une taille salariale moyenne élevée tirée par quelques entreprises.
- Une ancienneté des établissements proche de la moyenne des autres îles. Les commerces/services de proximité et l'artisanat possèdent les établissements les plus jeunes. Un taux de reprise très élevé lié à la forte représentation de l'hébergement/restauration.

Comme sur Aix, l'Île-aux-Moines et Sein, la forte reprise d'activité des établissements de moins de six ans (29%) est à rapprocher des secteurs de l'hébergement/ restauration et commerces/services de proximité. En effet, dans ces domaines, la renommée, le fond de commerce et l'emplacement géographique sont très importants. Ces éléments incitent donc à reprendre plutôt qu'à créer. Sur Bréhat, les 11 établissements issus d'une reprise après 2006 pratiquent ce type d'activité.

¹ La valeur maximale qui apparaît sur la Figure 3 est à considérer avec précaution, elle renvoie certainement à une entité géographique de recensement différente (se référer à la note de lecture **Figure 3**)

² BRIGAND L., *Les îles bretonnes: aspects géographiques de l'insularité*, Brest, 1983, Thèse de 3ème cycle, Tome1, 267 p.

³ L'indice de vieillissement résulte d'un calcul qui consiste à diviser le nombre d'habitants de plus de 60 ans par celui des moins de 20 ans et à le multiplier par 100. Plus l'indice est supérieur à 100, plus la population est vieillissante, plus l'indice est inférieur à 100, plus la population est jeune. Lorsque l'indice tend vers 100, la structure de la population est équilibrée, il y a autant de moins de 20 ans que de plus de 60 ans.

⁴ Observatoire National de la Mer et du Littoral, *Comparaisons entre les caractéristiques des communes littorales et le territoire métropolitain*, 2006.

⁵ Institut Français de l'Environnement, *Atlas des îles de l'Atlantique*, Juin 2009.

⁶ L'Insee considère que la population « en âge de travailler » est comprise entre 15 et 64 ans. Cela dit, pour les chiffres de l'emploi disponibles en ligne (RP Insee 2009), la classe d'âge qui va de 60 à 74 ans ne permet pas de distinguer les moins de 64 ans des plus de 64 ans. Les chiffres avancés ici ne retiennent donc que les 15-59 ans.

⁷ TF1, « 17 élèves du collège de Batz ont fait leur rentrée », Journal télévisé du 4 septembre 2009.

Disponible sur < <http://videos.tf1.fr/jt-13h/2009/les-17-eleves-du-college-de-batz-ont-fait-leur-rentree-4710780.html> > (Consulté le 03/09/2013)

⁸ Gariglietti-Brachetto C. (2013). Portrait actuel et pistes d'évolution des activités agricoles dans les Îles du Ponant. Mémoire de master 1 en Expertise et GEstion du Littoral (EGEL), Université de Bretagne Occidentale, Brest, 98p.

⁹ Tesson M. (2013). Etat des lieux de l'activité de pêche professionnelle sur les Îles du Ponant. Mémoire de master 1 en Expertise et GEstion du Littoral (EGEL), Université de Bretagne Occidentale, Brest, 54p.

¹⁰ Le statut juridique d'une entreprise est adapté à son chiffre d'affaires. Ainsi, pour des raisons fiscales et comptables, l'augmentation du volume d'activité nécessite un changement de statut. Dans un premier temps, l'entrepreneur peut passer d'une entreprise individuelle à une Société A Responsabilité Limitée (SARL/EURL) puis, en cas de besoin de financement supérieur, passer en société par action (SAS, SA, etc.). Par ailleurs, un statut de SARL signifie également la présence d'au moins deux associés.